



無障礙

去

佳點 Guide



香港傷殘青年協會

主辦



香港特別行政區政府
勞工及福利局

贊助

目錄

2 Guide 之前言

4 圖例簡介

觀光線

6 黃大仙

10 昂坪

14 尖東

18 山頂

21 赤柱

24 西灣河

消閒玩樂線

28 迪士尼

32 九龍灣

34 坪洲

38 西貢市中心

40 鯉魚門

42 海洋公園

46 南丫島

50 深井、屯門

生態線

55 濕地公園

58 馬灣公園

61 北潭涌

64 城門水塘

文物探知線

69 沙田

73 九龍寨城公園

76 屏山文物徑

80 大埔

83 中區(一)

86 中區(二)

Guide 之前言

由香港傷殘青年協會主辦，勞工及福利局贊助的「實踐無障礙旅遊」計劃，旨在倡導社會大眾關心殘疾人士外出旅遊時的需要和困難，並喚起各界社會團體和機構認同「無障礙旅遊」的理念。「無障礙旅遊」是指任何人士，包括殘疾人士、長者和孕婦等，都能輕鬆自如地到達各旅遊景點遊覽，並使用景點內的所有設施。

編寫《無障礙去街Guide》小冊子是推展「實踐無障礙旅遊」計劃的主要成果。本計劃得到多間學校和社區團體的支持，派出義工與本會殘疾會員，共同前往香港多個旅遊景點進行實地測試和參與無障礙「大旅行」活動。

《去街Guide》就是把實地測試和旅行活動時所收業的資料編纂成書，突出無障礙旅遊的特殊資訊，協助有需要人士享用香港旅遊設施。《去街Guide》共介紹24條香港熱門旅遊路線，分類為“觀光線”、“消閒玩樂線”、“生態線”及“文物探知線”。《去街Guide》重點將每一條設計路線，以多個欄目為讀者介紹景點、行程和無障礙資訊，內容實用與趣味兼備，定能協助讀者提高旅遊的興致和動機。《去街Guide》內容欄目包括以下：

圖例簡介：編輯在路線的首頁，載有書內提及的實用和重要的圖例，選精選一些具香港特色的無障礙設施及其名稱，並闡述使用方法，境外讀者尤其需要認識。

景點介紹：這是內容的精華所在，儼如旅遊嚮導一般，為遊客提示路徑、指出方向，也描述景點風光、歷史掌故等，是行程的光輝明燈。

設施短評：點評路線的無障礙通道和設施的優缺點，讓遊客早作準備，也希望有關當局加以注意。

交通建議：建議行動不便的旅客使用最為方便的交通工具，也簡介交通工具無障礙設施的特點及其行走路線，旅客可以連結地圖一起使用。

簡便地圖：描繪設計路線的簡單而便捷的彩圖，附設卡通化景點圖像和交通設施；遊客可與“圖例簡介”和“交通建議”一併使用，必會有效協助計劃行程。

小資訊：總括一些景點的重要資訊，如開放時間、收費、特別活動和交通班次，以及景點的查詢和聯絡方法等，務求給遊客預先提供景點的便捷資訊。

小心示警：因路線的難度和險度，為遊客示警，請小心！

《去街Guide》內容主要隨行動不便及肢體殘疾人士外出旅遊的需要，從而提供重要而實用的資訊，減少旅遊行程的不便。如旅遊景點內設有視障或聽障人士的設施，書內亦會盡可能給予介紹，然而，因景點和郊外設施不一，如資料未能滿足需要者，望能包涵。


除了編製《無障礙去街Guide》小冊子外，本計劃亦把書內的資訊製作成網頁 (www.e-gon.net)^{*}，以收廣為推介之功效。本會希望這本《去街Guide》和網頁，一方面可讓公眾、公共交通營辦商和相關政府部門，能充分了解無障礙旅遊的理念及其重要性，從而促使有關場所在無障礙設施上作出改善。另一方面，社會人士通過閱讀《去街Guide》和網頁，可獲得無障礙旅遊的實用資訊，提高他們與家人和朋友外出旅遊的動機，進而安心地享受無障礙旅遊的樂趣。

香港是世界知名的旅遊城市，而旅遊業亦是本港重要經濟產業之一。我們期望通過本計劃及其成果，能促使社會各界多關注和改善各種社區無障礙設施，令香港成為真正的「無障礙都市」，以吸引世界各地有不同需要的遊客紛紛來香港旅遊。

* 聲明：本書及網頁內所提供的內容為 2008 年 1 月至 2009 年 2 月期間所採集到的資料。雖然本書已盡力確保資料準確，如有遺漏、錯誤或致，但本書不會對任何錯誤或遺漏承擔任何責任。

圖例簡介

1. 本書中有多張地圖指示各景點和設施的位置，以下是各標誌的解釋：



2. 除了地圖指示，書中每條路線亦會提供「無障礙指數」，以表示該路線的無障礙情況，以5顆☆為最高，越多☆的路線表示越方便所有人士遊覽。

3. 書中提及輔助輪椅使用者的設施及其使用方法：

設施	常見使用地點	圖片	使用方法
斜道(坡道)	港鐵站、建築物出入口		
下斜路線	行人過路處		
升降機	港鐵站內		
輪椅升降台	港鐵站內、建築物內梯級		<ol style="list-style-type: none"> 自行按指示以「公用匙」啟動升降台； 沒有「公用匙」的輪椅使用者可通知職員提供協助。
輪椅輔助車	港鐵站內		於入口處以對講機或在客務中心通知職員提供協助。
低地台巴士	巴士		車身有輪椅標誌的巴士便是低地台巴士，車長會在上/落車開門啟動斜板，協助輪椅使用者上落。

觀光



灣仔區去街 GUIDE

觀光線

黃大仙

無障礙指數：☆☆☆☆☆

6
黃大仙

黃大仙原名「竹園」，因為在區內有一座赤松黃大仙祠，香火鼎盛、善信眾多，政府於1969年設立市區民政處後將此地命名黃大仙。現時黃大仙是東九龍一個繁盛的區域，區內有多個公共屋邨及私人屋苑，而近年除黃大仙祠外，亦增加了數個旅遊熱點，如南蓮園池及志蓮淨苑等。本路線將為大家介紹由黃大仙港鐵站出發，到鑽石山一帶遊覽。



交通

港鐵：黃大仙站B3出口(斜道)
鑽石山站A1出口(升降機)



4 志蓮淨苑



3 南蓮園池



出口

入口



2 荷里活廣場



● 祠內的廟宇建築



鑽石山站A1出口

1 黃大仙祠



黃大仙站B3出口



1 黃大仙祠

遊客步出黃大仙站B3出口後，便會看見黃大仙祠。該出口有斜道方便輪椅使用者。黃大仙祠全稱赤松黃大仙祠或香色園黃大仙祠。廟宇主要供奉東晉時南中國道教著名神祇黃初平，亦有供奉儒、釋兩教的神祇如孔子、觀音等，故三教融合為黃大仙祠的一大特色。該建築被列作香港二級歷史建築，也是香港第一家獲香港政府批准舉辦道教儀式婚禮及簽發結婚證書的道教廟宇。黃大仙祠大殿在2008年上旬進行擴建及元辰殿興建計劃，為期2年，期間黃大仙像將會移至鳳龕樓內。

2 荷里活廣場

遊客可由黃大仙乘搭港鐵至鑽石山站，從A1出口到匯荷里活廣場，而輪椅使用者需利用廣場位於上元街的貨用升降機到達廣場內。荷里活廣場是東九龍區大型的購物商場之一，四層的購物商場內有馬莎百貨、食肆，以及大型電影院等設施。

提示：荷里活廣場內的設施充足，但從鑽石山港鐵站出口到商場升降機位置卻較遠，建議商場可增加指示牌指示方向。



● 商場貨用升降機




● 南蓮園池入口

3 南蓮園池

離開荷里活廣場後，可橫過上元街前往南蓮園池。南蓮園池是康樂及文化事務署轄下公園，以每年1元的象徵式的費用委託志蓮淨苑管理、營運和保育公園。此外，志蓮淨苑亦負責公園的設計、監督建造及日常維修工作。公園以唐代園池為建築藍本，2003年興建，2006年由行政長官曾蔭權聯同香港佛教聯合會會長釋覺光長老主持開幕典禮，正式對外開放。南蓮園池的佈局以水為主體，配以堤谷地貌、花木柏槐等植物為主題，還設置遊憩的園林建築物，構成以自然風光為主的園林風貌。

短評：南蓮園池全園設有斜道，並有殘疾人士洗手間，殘疾人士都能輕鬆地走遍全園，但遊客要注意遵守園內的各項守則，如不可喧嘩等。



● 南蓮園池內池塘景色



● 志蓮淨苑的「山門」

提示：輪椅使用者如需到各個殿堂參觀，可聯絡職員帶領前往來往升降機。

志蓮淨苑

遊客可從南蓮園池內近鳳德道出口的升降機前往連接志蓮淨苑的天橋。志蓮淨苑以仿唐代木結構建築為特色，與周邊的斧山公園及南蓮園池結合為大型的仿唐建築群，是香港的特色建築及景點之一。志蓮淨苑亦是香港唯一的「女眾十方叢林」，為從各地而來的各方女高僧提供修道場所。整個殿堂南、東、西邊設三個大門，分別是「山門」、「東門」及「西門」。整體建築佈局為「三進一院」。



● 通往志蓮淨苑的升降機

小資訊

1. 南蓮園池開放時間
每日上午7時至晚上9時

網址：<http://www.nanliangarden.org/>

2. 志蓮淨苑開放時間
● 蓮園：每日上午6時30分至晚上7時30分
● 佛寺：每日上午9時至下午4時

● 網址：<http://www.chilin.org/>

昂坪

無障礙指數：☆☆☆☆

在天壇大佛未建成前，昂坪只有一座龕運寺，交通亦只靠巴士來回大澳。但在1993年，世界上最大的青銅座佛天壇大佛建成後，便吸引了很多香港和外地的遊客到訪。加上在2006年連接東涌的昂坪360旅遊纜車系統啟用後，昂坪更成為了一個遊客必到之處。近年，昂坪亦增加了不少旅遊景點，如昂坪市集和心經簡林等。



交通

遊客前往昂坪的最方便方法是，到東涌市中心轉乘昂坪360纜車或乘坐新大嶼山巴士23號，由於23號巴士沒有低地台設備，故輪椅使用者宜選乘昂坪360。另外，亦有巴士由梅窩及大澳前往昂坪，但同樣沒有低地台設備。

港鐵

東涌站A出口轉乘昂坪360

新大嶼山巴士

線路	起點←→終點
23	東涌市中心←→昂坪
2	梅窩←→昂坪
21	大澳←→昂坪



1 昂坪360

● 輪椅使用者可直接進入車廂內

輪椅使用者到達東涌港鐵站後，由A出口斜道向東涌郵政局方向前行，橫過馬路後便會看見往纜車站售票處的升降機。纜車站內鋪設斜道可前往售票處、精品店和上車處等，站內亦設有殘疾人士洗手間。車廂行駛時很穩定，全程約二十五分鐘，沿途可飽覽梅窩和東涌一帶的風光。最新設有水晶車廂(Crystal Cabin)供遊客選乘。

提示：纜車站內的通道和上車位置都設方便輪椅使用者，而纜車公司職員亦會主動安排輪椅使用者上落，但要留意假日可能會較多遊客，站內會較為擠擁。

● 車廂內座椅可收起，方便輪椅停泊



昂坪纜車站



2 昂坪市集



寶蓮寺

3

大佛



4

心經閣林

2 昂坪市集

當遊客到達昂坪總站時，甫出站便是昂坪市集，內有各種售賣特色手信和食品的商店，商店入口一般都沒有台階，內裡亦較寬闊。另外亦有「與佛同行」、「靈猴影院」和「昂坪自然中心」數個展覽館，其中「昂坪自然中心」是免費開放，內裡展出關於昂坪一帶的生態環境介紹。



● 昂坪市集內通道寬闊



● 昂坪自然中心入口較為狹窄

3 寶蓮禪寺、天壇大佛

離開昂坪市集，經過巴士站後，就會到達寶蓮禪寺和天壇大佛。天壇大佛是全球最大的青銅座佛，由寶蓮禪寺於1970年興建，坐落於木魚峰上。佛像以青銅鑄造，約重250公噸，高34米。大佛底部乃一展覽館，內裡供奉來自印度的佛陀真身舍利。由於天壇大佛位於山上，遊客必須走上數百級石級才可到達大佛的底部。故建議輪椅使用者可參觀寺內不同的神殿，有些神殿的入口處平坦，但有些如大雄寶殿的較大型神殿則處於高處，要走上梯級才能進入殿內。寺內亦有素菜提供，遊客可先在天壇大佛附近的售票處購買素菜餐券，再到食堂內用膳。



● 大雄寶殿前有梯級



● 輪椅使用者只可在山下遠眺大佛

短評：寶蓮禪寺和天壇大佛雖是旅遊勝地，但由於設計問題，往往需要走上長樓梯方能入內參觀，不少殘疾人士和長者只能遠眺，盼有關方面能提出改善方法，令更多遊客可欣賞所有景點。



● 寺內食堂適合輪椅使用者進入



● 心經簡林



● 往心經簡林的
道路寬闊平坦

心經簡林

步出寶蓮禪寺後，遊客可沿在大佛附近的一條小徑行走約20分鐘前往心經簡林。心經簡林是全球最大戶外的木刻佛經群，整個簡林由38條刻有《摩訶般若波羅蜜多心經》的木柱所組成。簡林依山而立，遊客需走上石階才可遊覽整個經群。心經簡林旁邊就是通往鳳凰山的「鳳凰觀日徑」，但沿路較為狹窄陡峭，行動不便者須謹慎而行。

● 木柱上刻經文

短評：往簡林的道路寬闊平坦，輪椅使用者能輕鬆地行走。另外，寶蓮禪寺內較缺乏殘疾人士洗手間，遊客可選擇使用在進入心經簡林的小徑前或在巴士站外的殘疾人士洗手間。



小資訊

昂坪360在不同時間有不同收費，纜車公司亦會推出一些特別的折扣優惠。另外，昂坪360定期會有維修日，維修日纜車服務將會暫停，但昂坪市業會照常開放，遊客可在出發前查詢，電話：2109 9898。而水晶車廂的票價較普通車廂略高，遊客亦可致電查詢有關票價。

車廂	平日及星期六			星期日及特別日子		
	成人	小童 (3歲至11歲)	長者 (65歲或以上)	成人	小童 (3歲至11歲)	長者 (65歲或以上)
昂坪360身心 精油之旅套票	159	80	117	169	86	128
包括：昂坪纜車來回票、昂坪市業的「與佛同行」及「靈驗藥」靈驗行禮						
昂坪纜車 來回票	96	48	74	107	54	85
昂坪纜車 單程票	63	30	49	74	38	60

開放時間

平日

上午十時至下午六時

星期六、日及特別日子

上午九時至下午六時半

尖東

尖東是九龍的一個主要的商業、娛樂及旅遊區。日間以商業、辦公及旅遊活動為主，晚間則以酒吧、夜總會、卡拉OK等娛樂場所最為熱鬧。近年，尖東進行了大規模的運輸系統改善工程，包括港鐵尖東站、麼地道公共交通交匯處及地下行人通道等，使遊客在尖東這個旅遊區內遊覽得更為方便。本路線將會介紹遊客遊覽香港科學館、香港歷史博物館及星光大道這三個旅遊點。

無障礙指數：☆☆☆☆

交通

港鐵尖東站P1出口，另J、K及N1出口亦設有升降機供輪椅使用者出入。

1 香港科學館

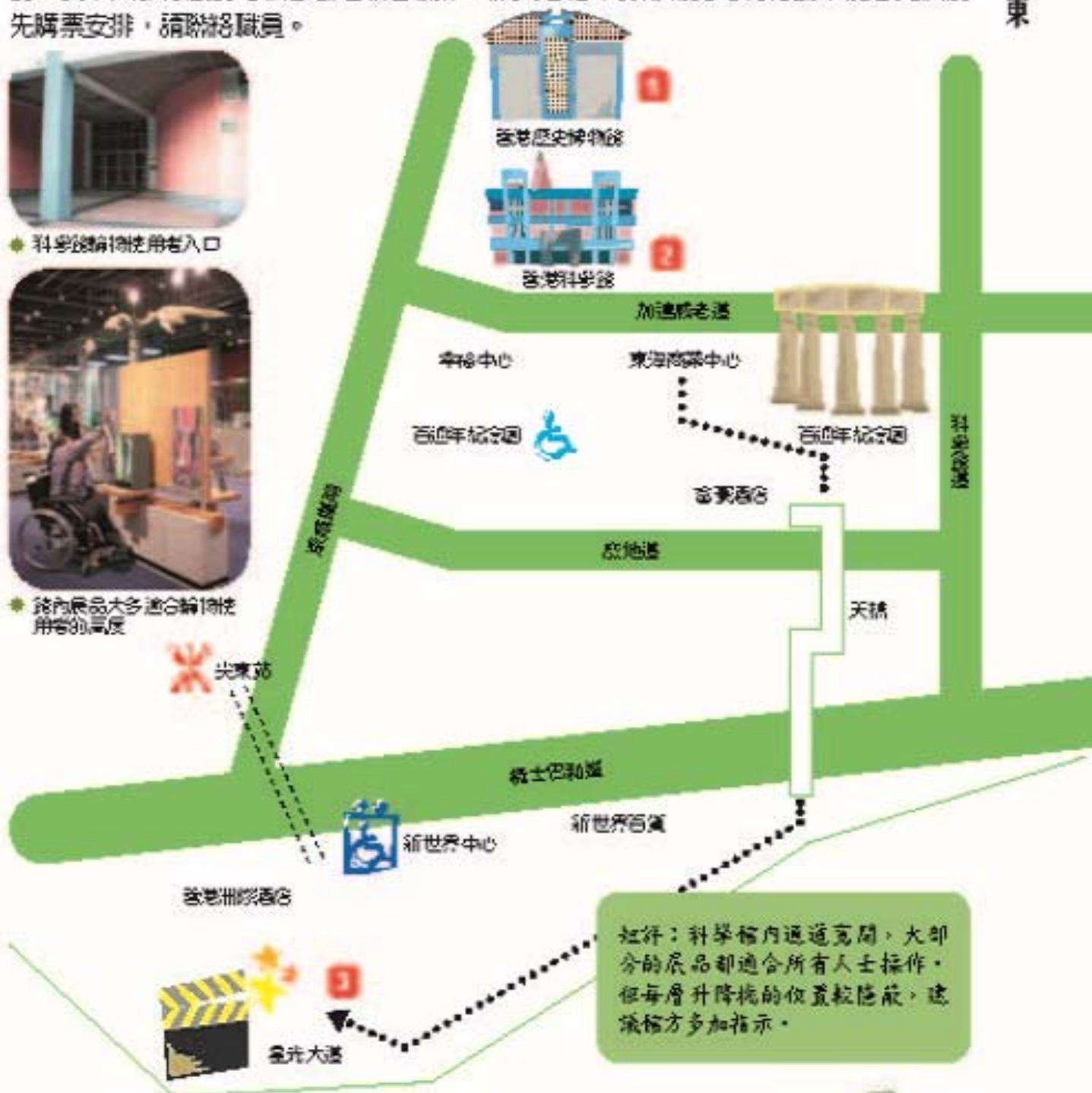
遊客從P1出口到達地面後，沿市政局百周年紀念公園方向前行，經過幸福中心後，橫過加速威老道便是科學館。輪椅使用者可利用扶手電梯旁的入口進入館內，然後乘搭升降機到達各層。香港科學館是一所以科學為主題的博物館，亦是康文署轄下十多間博物館中，每年平均參觀人次最多的博物館。科學館樓高4層，共15個展區，擁有約500件展品，其中大部分展品可供參觀者親自操作。康文署轄下的博物館可為行動不便者提供優先購票安排，請聯絡職員。



● 科學館輪椅使用者入口



● 館內展品大多適合輪椅使用者的高度



2 香港歷史博物館

香港歷史博物館位於科學館對面，遊客可從科學館的正門入口直接走到歷史博物館的正門入口。如遊客選擇只參觀歷史博物館，則可從地下側門乘搭升降機到館內。香港歷史博物館內的常設展覽包括香港的歷史、香港及南中國一帶的考古發現、珍貴文物及資料、香港民間風俗等。



註評：歷史博物館內有升降機貫通各層，指示亦很清晰。



● 館內展出了不少五、六十年代的舊式商店陳設



● 館內有清晰標誌遊客前往洗手間及升降機

1 星光大道

遊客離開科學館一帶後，可穿過東海商業中心及百周年紀念公園，沿富豪酒店旁的天橋橫過梳士巴利道，再往新世界中心方向前行，便會到達星光大道。該天橋系統設有斜道。星光大道位於尖東的海濱長廊，沿新世界中心連接香港藝術館。星光大道以表揚香港電影界的傑出人士為主題的特色景點，仿效美國荷李活的星光大道，將傑出電影工作者的名字和手掌印，鑲嵌在特製的紀念牌匾，以年代依次排列在星光大道上，目前星光大道可容納100名電影工作者的紀念牌匾。遊客亦可利用新世界中心附近的升降機往尖東站J出口回程。



● 星光大道景緻



● 富豪酒店旁的天橋

小資訊

1 科學館開放時間及票價

開放時間	
星期一至五	下午1時至晚上9時
星期六至日及公眾假期	上午10時至晚上9時
聖誕前夕及農曆年除夕	於下午5時提前休館
逢星期四(公眾假期除外)、農曆年初一及初二	休館
票價	
標準票	\$ 25
優惠票(適用於全日制學生、殘疾人士及60歲或以上高齡人士)	\$ 12.5
逢星期二	免費入場

電話：2732 3232 網址：<http://hk.science.museum>

2 歷史博物館開放時間及票價

開放時間	
星期一至星期六	上午10時至下午8時
星期日及公眾假期	上午10時至晚上7時
聖誕前夕及農曆新年除夕	於下午5時提前休館
逢星期三(公眾假期除外)、農曆新年年初一及初二	休館
票價	
標準票	\$ 10
優惠票(適用於全日制學生、殘疾人士及60歲或以上高齡人士)	\$ 5
逢星期二	免費入場

電話：2724 9042 網址：<http://hk.history.museum>



山頂

無障礙指數：☆☆☆

山頂是香港的主要旅遊景點之一，每年吸引不少本地和中外遊客前往。山頂除了有購物中心外，還可以飽覽中環、維多利亞港及對岸九龍的風景，深受市民及旅客歡迎。除此之外，由於早年已有不少英國人在此定居，因此也留有許多歷史建築物，如獅子亭、山頂餐廳等。本路線將會主要介紹遊客遊覽山頂廣場及凌霄閣兩個必到景點。

交通

巴士路線	起點←→終點
15	中環(交易廣場)←→山頂
15C(假日路線)	銅鑼灣(天后)←→山頂

* 由以上路線不一定每天有紙地台巴士，輪椅使用者宜先致電新巴熱線2136 8888查詢。

山頂廣場

由中環乘巴士到達山頂，總站就是山頂廣場的公共交通交匯處，遊客可乘升降機前往山頂廣場各層。山頂廣場內有升降機通往各層，並有殘疾人士洗手間，遊客在內購物觀光也較便利。山頂廣場建於1993年，是一座樓高3層的商場，一樓及二樓主要為商店和餐廳。而頂層則有一花園，內設有收費望遠鏡，供遊客觀賞維港兩岸景色。



● 望遠鏡高度太高



● 頂層花園沒有斜道，方便殘疾人士走動

批評：在頂層花園的望遠鏡的高度不適合輪椅使用者使用。建議管理公司增設一些較低的望遠鏡，讓殘疾人士亦可欣賞山下風景。

2 凌霄閣

從前俗稱舊建築為“老襯亭”的凌霄閣，現時是一個集玩樂、購物於一身的商場，亦是山頂纜車的終點站。由山頂廣場進入凌霄閣，以及凌霄閣內的通道和設施，都能方便行動不便的人士。凌霄閣除了有售賣各式紀念品與工藝品的店舖外，亦設有娛樂設施與展館，如杜莎夫人蠟像館香港分館。該館是亞洲首間倫敦杜莎夫人蠟像館，分7個不同主題，展示過百尊中外知名人士和本港名人蠟像。天台是收費觀景台，遊客需先在地下詢問處購票方可前往觀景台。

細節：凌霄閣內同樣有殘疾人士洗手間及升降機通往各層，而在蠟像館入口旁的餐廳採用開放式設計，方便輪椅使用者在內用餐。



● 凌霄閣入口設有斜坡，但欠缺扶手



● 專小號蠟像



● 獅子亭外觀



● 獅子亭內的石階

3 獅子亭

獅子亭位於凌霄閣側，為香港眾多獅子亭中最著名的一個，亦是觀賞維多利亞港兩岸及高樓大廈的熱門地點。遊人可沿芬梨徑前往該亭。此獅子亭由太平山獅子會捐款興建，於1976年9月3日由當時市政局主席沙利士主持揭幕。1992年重修，同年6月20日由當時市政局主席梁定邦剪綵啟用。

細節：獅子亭內有石階，因此輪椅使用者不能內進，但遊客亦可在芬梨徑上欣賞景色，而芬梨徑沿路亦有不少特式小攤檔售賣各種有趣紀念品。

小資訊

不少遊客都會選擇乘坐山頂纜車前往山頂，但輪椅使用者需注意，只有24吋以下及手動的輪椅才可進入纜車車廂，並需要職員協助。

山頂纜車查詢電話：2849 0878

網址：http://www.thepeak.com.hk/full/tr/peak_tram.php

早期的赤柱，是居民開拓漁業為生，聚居了百多年歷史。今天的赤柱雖然不再是漁村，但仍保留迷人的海灣景色。赤柱市場有不少售賣紀念品的商店，歐陸小鎮風情的大街小巷，海邊的特色酒吧及餐廳，定能讓遊客一嘗獨特的異國風情，是香港聞名的旅遊點。

赤柱

無障礙指數：☆☆☆



交通：

巴士路線	起點	下車站
6	中環交易廣場	赤柱廣場
6X	中環交易廣場	
63	北角碼頭	
66	中環交易廣場	赤柱村道
73	數碼港	
14	西灣河(嘉亨灣)	

轉接使用者請致電巴士專線2873 0818或
新巴專線2136 8388，查詢抵港巴士班次



赤柱廣場



美利樓 1



卜公橋

1 美利樓

遊客到達赤柱廣場後，可使用赤柱廣場升降機到一樓，再到廣場另一邊轉乘一樓到地下之升降機，到達廣場地下後向海邊直行，眼前那座舊式建築物，就是美利樓。赤柱廣場內，部分層數及廣場地下快餐店旁設有殘疾人士洗手間。

美利樓建於1844年，早期主要用作軍營，後來作為多個港英政府部門的辦公室。1982年，因興建中銀大廈，美利樓面臨拆卸，但政府顧念其歷史價值，決定將這座建築物完整保留，並遷往赤柱，於1999年重新開幕，場內有海事博物館、餐廳及商店。

短評：美利樓側門設有斜道，但斜道末端卻有障礙物，造成不便。

赤柱村道



赤柱大街(市集)

海邊長廊 2



● 進入美利樓內的斜道



● 美利樓仿希臘古圓柱



● 海濱長廊遠眺海灣



● 長廊沿途設有斜坡

1 海濱長廊

遊客沿大街直行，可到達海濱長廊。長廊以小鎮蘇州為設計意念，木條砌成的長廊設有長椅及花園，全長380米，面積1.4公頃，於08年4月落成。

短評：場內的無障礙設施完善，包括：斜坡、引路徑、扶手及洗手間。

2 赤柱大街(市集)

經過長廊後，或遊客在赤柱村道落車後，沿赤柱新街可轉入赤柱大街(市集)，市業內有多座唐樓，底層設有不同的商店及餐館，商店主要售賣精緻紀念品和富中國傳統文化的服裝，吸引不少外國遊客購物。

短評：餐廳及商店門前大多設有梯級，輪椅使用者不便內進。



● 大街兩旁售賣紀念品商店



小資訊

海軍博物館館內可看到中國、亞洲及西方世界古往今來對輪舟、航路發現與貿易，以及海軍武備等方面的貢獻。

開放時間：星期二至日及公眾假期 上午十時至下午六時
(逢星期一、農曆年初一及二休息)

票價：成人(標準票價) \$20
長者(六十五歲或以上) \$10
小童(十八歲以下)
全日制學生及殘疾人士

查詢電話：2813 2322

西灣河

24

西灣河



無障礙指數：☆☆

西灣河一帶於上世紀初為太古船塢的工人宿舍，可容納人數逾一萬人。到了1960年代，筲箕灣連同西灣河同被開發。經過數十年的轉變，現時西灣河已變成港島東區的住宅區，著名的屋苑如鯉景灣、嘉亨灣亦位於此。此外，近年西灣河增加了不少觀光好去處，如鯉景灣的飲食蘇豪區和香港電影資料館等。本路線所介紹的旅遊路線是由西灣河出發，先參觀香港電影資料館及葛量洪滅火輪展覽館，再到太古城中心為終點。

交通：

港鐵西灣河站A出口

* 輪椅使用者需於此出口利用輪椅輔助車出入

1 香港電影資料館

遊客於A出口出站後，沿康祥街方向走，再橫過馬路便會到達資料館。香港電影資料館總面積7200平方米，大樓分為兩部分，每層均有一半作為影片庫，而另一半則是展覽廳和電影院，以及供參考用的資源中心。資料館為香港市民推廣香港電影藝術，並為電影工作者和研究學者提供大量資料，資料館目前收藏電影拷貝超過5600部，館內亦收藏電影的相關資料，包括：劇照、劇本、電影海報、電影原聲片、影片特刊和合約文件、電影獎座、道具等。



太古城中

短評：整層資料館有升降機到各層，殘疾人士流於地下，電影院設有輪椅位，但資源中心內通道較窄，輪椅使用者宜留意。



電影資料館入口



2 葛量洪號滅火輪展覽館

鯉魚涌公園

天橋

太古道

太古道

加連大



遊客必須上樓梯才可到達展覽館的甲板



電影資料館

港島東圖書館

2 葛量洪號滅火輪展覽館

參觀完電影資料館後，可穿過西灣河遊樂場，並沿太古街進入鯉魚涌公園，行走約10分鐘後便會看見葛量洪號滅火輪展覽館。葛量洪號滅火輪展覽館是一所以消防歷史為主題的展覽館，展覽館實物展示1953年於香港製造，2002年退役的滅火輪葛量洪號，於2007年9月29日正式開放。葛量洪號滅火輪為香港第一艘由康樂及文化事務署所管理的歷史文物船隻，亦是香港博物館收藏種類最大的展品。



展覽館內設有斜坡，可通往船內

同祥街

太古街

太古街

鯉魚涌

短評：遊客可利用鯉魚涌公園方向的展館入口，沿斜坡進入館內及往船艙的內部，但卻需要走上樓梯才能到達甲板位置。

西灣河站A出口

3 太古城中心

遊畢電影資料館及展覽館後，可在滅火輪旁的行人天橋橫過東區走廊，再沿太豐路轉入太古城中心一期及二期商場。遊客可選擇在太古城乘搭港鐵離開，升降機位置則設於太古城道D1出口。商場內設有多間百貨公司，包括APITA、馬莎百貨及永安百貨、玩具反斗城、無印良品等大型店舖，亦有酒樓食肆和大約20個美食攤檔及500個座位的「FoodRepublic大食代」美食廣場，以及UA太古城中心戲院等設施。

提示：太古城中心內有殘疾人士洗手間及升降機等設備，但在商場內如何前往港鐵D1出口
的指示較缺乏，建議港鐵公司或商場增加有關
指示，方便遊客及殘疾人士乘搭港鐵。

26

西遊記

小資訊

1. 太康街雅景邨一帶為新興的飲食蘇豪區，有不少特色餐館在此開業，部分露天座位飽覽海景，別具一番情調。但在晚上才會有較多餐廳營業，如遊客在日間遊覽完電影資料館後，可到旁邊港島東體育館的泳池餐廳用膳。餐廳有較多座位，而體育館亦有殘疾人士洗手間，不失為殘疾人士的「搵食」好地方。



2. 香港電影資料館開放時間
星期一至日（逢星期四休息）上午10時至晚上8時或是日電影完場後15分鐘
聖誕前夕及農曆新年除夕 上午10時至下午5時
逢星期四（公眾假期除外）及農曆年初一、二休息
* 電影院、資源中心及展覽廳的開放時間各有不同，詳情可先致電 2739 2139 查詢。
網址：<http://www.jcsd.gov.hk/CE/CulturalService/HKFA/>
3. 高皇洪號滅火輪展覽館開放時間
星期一及星期三至日 上午9時至下午6時
逢星期二（公眾假期除外）及農曆新年初一至初二休館
網址：<http://www.jcsd.gov.hk/CE/Museum/History/b5/tbag.php>

消閒玩樂

滙豐銀行街 GUIDE

消閒玩樂線





迪士尼樂園

香港迪士尼樂園於2005年9月12日開幕，是全球第五個迪士尼度假區及第二個位於亞洲的度假區。度假區位於大嶼山竹篙灣，由特區政府及華特迪士尼公司組成的合營公司建設及營運。度假區第一期預留了位置擴建樂園及興建第3座迪士尼主題酒店。整個樂園路面都很寬闊平坦，非常適合一家大小到訪。本文將會介紹其中幾個適合輪椅使用者遊玩的設施供各位參考。

無障礙指數：☆☆☆☆☆

交通

港鐵 迪士尼站A出口

巴士

巴士路線	起點 ← → 終點	備註
R8	青洲幹線收費廣場 ← → 迪士尼樂園	有低地台巴士及定期班次
R33	屯門鐵路站 ← → 迪士尼樂園	有低地台巴士，只在特定時間提供班次
R42	大圍鐵路站 ← → 迪士尼樂園	
R11	北角碼頭 ← → 迪士尼樂園	只在特定時間提供班次，要出發前詢問有否低地台巴士
R21	紅磡(海逸豪園) ← → 迪士尼樂園	
R22	油塘 ← → 迪士尼樂園	

九巴(R8,33,42)查詢熱線：2745 4466

城巴(R11,21,22)查詢熱線：2873 0818

美國小鎮大街

整個迪士尼樂園主要分為四大區域，包括探險世界、明日世界、幻想世界及美國小鎮大街。遊客一進入迪士尼樂園便會到達美國小鎮大街，這裡是樂園內所有商店、餐廳及遊客中心的集中地，大街上定期會有巡遊表演及與卡通人物拍照時間，遊客不可錯過。

短評：大街內的遊客中心有輪椅及手推車借用服務，亦有行李寄存服務，方便遊客遊覽。



● 大街上的兩隻郵筒裝飾



● 輪椅借用處

2 米奇幻想曲

「米奇幻想曲」位於幻想世界內，在3D劇場影院中上演。遊客戴上立體眼鏡，便可欣賞各迪士尼經典電影的歌曲和情節。另外，劇場亦提供香氣、吹風和水花等另類感官效果特技。劇院內設有輪椅座位，工作人員會帶領輪椅使用者入座。



●「米奇幻想曲」入口處有輪椅通道

3 小小世界

「小小世界」是一水上之旅。電動輪椅使用者必須轉移至手動輪椅上才可登上觀光小船，工作人員會安排登上指定位置，由於位置有限，輪椅使用者可能需要等候一段時間。坐上觀光小船後，沿途可看見約500個代表穿上各地服飾，不同種族的人形木偶以不同語言演繹《世界真細小》歌曲。小小世界亦有世界各地的著名地標與建設。香港迪士尼樂園的小小世界亦擁有全球迪士尼樂園中最大的亞洲展區，包括維港景色、萬里長城及天壇等，其中中國戲曲花旦造型的木偶更是香港獨有。此外，還有新增的中東區和重新設計的北美洲區。



●觀光小船的輪椅停泊位置

其他遊樂設施

迪士尼樂園內有多個遊樂設施，而輪椅使用者在遊玩各種設施時亦有不同的安排，以下是其中一些設施的安排。此外，遊客亦應留意自己的健康情況，自我判斷是否適合遊玩一些較刺激的設施。

所有輪椅使用者不用「換椅」的設施	所有輪椅使用者需要「換椅」的設施	電動輪椅使用者需轉手動輪椅才可登上的設施
	美國小鎮大街	
迪士尼樂園鐵路 動畫藝術教室 動畫藝術廊	小鎮大街古靈車	
	探險世界	
獅子王慶典 前往泰山樹屋之木筏 森林河流之旅		

所有輪椅使用者不用
「換椅」的設施

 所有輪椅使用者需要
「換椅」的設施

 電動輪椅使用者需轉手動
輪椅才可登上的設施

幻想世界

 米奇幻想曲
灰姑娘旋轉木馬
米奇金獎音樂劇

 小飛象旋轉世界
瘋帽子旋轉杯

 小小世界
小熊維尼歷險之旅

明日世界

 幸會史迪仔
巴斯光年星際歷險

 驚心動魄太空山
太空飛碟
馳車天地


小資訊

1. 迪士尼開放時間及票價

由於迪士尼樂園會在不同日子有不同的開放時間，一般為上午10時至晚上8時，而票價亦會在不同日子而有所不同，詳情如下：

一日門票價格

	平日	指定日子	特別日子
成人	\$295	\$350	\$350
小童 (3至11歲)	\$210	\$250	\$250
長者 (65歲或以上)	\$170	\$200	\$200

有關「特別日子」及「指定日子」日期，可在樂園網頁內瀏覽。
網址：<http://park.hongkongdisneyland.com>

2. 樂園時間表

為了令遊客在樂園內充分善用時間，建議遊客在出發前在網上或一到達樂園後，首先取一份樂園的時間表及地圖，從而得知當日各項設施的開放時間或其他表演時間。

3. 樂園守則

樂園為了保安理由，遊客在進入樂園前會有工作人員檢查遊客的隨身手提包，而所有食物及飲品亦不能帶入樂園內。

4. 迪欣湖活動中心

迪士尼附近的另一景點是迪欣湖活動中心，遊客可在港鐵迪士尼站出閘，穿過旅遊巴停車場後便會到達。園內有一個面積達12公頃的人造儲水池、緩跑徑、兒童遊樂場、服務中心和植物林等。

九龍灣

九龍灣有不少大型商場，此路線將會介紹德福廣場和Mega Box，這兩個都是東九龍的大型商場，不少人都會到此購物。大型商場的商店種類一應俱全，通道亦較寬闊，也有升降機和殘疾人士洗手間等設備，因此很適合殘疾人士前往購物。

無障礙指數：☆☆☆☆

交通

港鐵九龍灣站C出口可直達德福廣場一期，亦有多條巴士路線經過港鐵九龍灣站，乘客需於碧塘道下車，然後利用九龍灣站A出入口的升降機前往C出入口。

德福廣場

德福廣場於1980年代建成，一期商場主要以售賣服飾、電器的商店為主，「馬莎百貨」亦位於一期商場。而二期商場則以傢具店、戲院和食肆為主，大型傢具店「宜家傢俬」就位於二期的三樓至五樓。廣場內的通道一般都很寬闊，亦有升降機貫穿各層，但要注意一期內的升降機和洗手間都設於防火門後，而且通道較窄，輪椅使用者要小心。

由一期商場前往二期商場

輪椅使用者如要由一期前往二期，首先要在一期二樓的行人通道通往花園平台，再跟指示穿過車輛上落客區，利用行政樓的升降機到達二期商場。由於該上落客區用作來往附近商場的穿梭巴士上落客，因此較為人多車多，加上升降機的位置較隱蔽，故建議輪椅使用者可請商場職員協助前往二期商場。另一點要注意的是，行政樓的升降機到達五至六樓後，輪椅使用者需請職員協助使用升降台才可進入商場範圍。因此，輪椅使用者如要前往五至六樓商場，最好選擇乘升降機於三樓離開再轉乘商場內的觀光電梯直達。



● 五至六樓的升降台



● 一期內的殘疾人士洗手間和升降機設於防火門後



● 德福廣場內的觀光電梯



● 入口處的引路徑和觸摸地圖



● MEGA BOX外觀

MEGA BOX

MEGA BOX是近年建成的一個大型商場，一共有19層高，整個商場有升降機到達各層，亦有充足的殘疾人士洗手間，入口處亦鋪有引路徑和觸摸地圖，對於殘疾人士來說不失為一個方便購物的地方。商場賣點主要是商店的面積都較一般的大，並設有全港首個符合國際標準的溜冰場和MAX影院。

小資訊

前往MEGA BOX方法

1. 由德福廣場往MEGA BOX

輪椅使用者如前往MEGA BOX，可選擇在德福廣場平台花園的巴士總站乘搭九巴224M，但要注意往巴士站的路面和巴士站都沒有下斜路緣，輪椅使用者要經過一些矮路堂才可到達，而下車後需橫過數條馬路才到達MEGA BOX，宜多加小心。

上車站：德福花園總站

下車站：常悅道

低地台巴士班次：10-20分鐘

車資：\$2.8

2. 免費穿梭巴士

有多條免費穿梭巴士前往MEGA BOX，但所有路線都沒有低地台巴士，以下路線資料供參考之用：

MEGA BOX ← → 九龍灣港鐵站(德福廣場平台的上落客區)

MEGA BOX ← → 鑽石山港鐵站(鳳德道)(星期六、日及公眾假期服務)

MEGA BOX ← → 麗晶花園(只在星期一至五提供服務,公眾假期除外)

MEGA BOX → 麗晶花園 → 淘大花園 → MEGA BOX(只在星期六及公眾假期提供服務)

3. 其他巴士路線

* 15A * 107 * 215X * 641 606 297

* 有低地台巴士

坪洲

遊客可依照往南丫島路線之方法前往中環港外線碼頭，而往坪洲的渡輪則位於6號碼頭。渡輪分為快速渡輪和普通渡輪，而輪椅使用者較適合乘搭普通渡輪，因較容易進入船艙位置。普通渡輪每班約相隔1.5小時，遊客出發前宜先了解船期，以便作出準備。坪洲是一個只有一平方公里、五千多人居住的小島，環境非常寧靜。雖然坪洲是個小島，但島上卻有為數不少的寺廟，每逢不同寺廟的節慶，平靜的小島便會熱鬧起來。

無障礙指數：☆☆☆☆



2 天后宮

遊客下船後一直前行便可看到天后宮，是坪洲大大小小的廟宇中最有名的廟宇，據說有二百多年歷史。調查隊到訪當日適逢天后行鄉，是島上的一大盛事。每年的農曆七月廿一日是坪洲的天后行鄉，當日有不少坪洲居民都在

天后宮門前表演舞龍等節目，亦有全島巡遊匯演，彷彿小型的「太平清醮」，場面非常熱鬧。除了廟宇的門前梯級對輪椅使用者造成不便外，坪洲的街道大多為平路，所有人士都能輕易地走遍坪洲。



● 天后宮門前的梯級，輪椅使用者未能進入



● 天后行鄉的巡遊表演



● 富坪街路面平坦

1 富坪街海濱長廊

從碼頭開始，沿富坪街一直走，可前往大馬路方向，沿途可眺望對岸景色，包括愉景灣等地。晚上時分還可偶雨欣賞到迪士尼的煙花匯演。

1 永安街

永安街是坪洲島上最熱鬧的大街，街上的商店多以售賣雜貨為主，而街上有不少富有懷舊色彩的茶餐廳，遊客到達此地彷彿置身於六、七十年代的街道。不過由於大部分店舖門前皆有台階，所以輪椅使用者較難進入。沿著永安街上的指示牌，可到達坪洲其他景點，如龍母廟、手指山等。



● 坪洲特產
手指山



● 永安街路面平坦



● 龍母廟門外



● 東灣景色

1 龍母廟

穿過永安街，沿著指示牌可到達位於東灣的龍母廟。但此廟亦有如之前介紹的天后宮，因門前有台階，輪椅使用者較難進入廟內。而龍母廟附近的東灣海灘亦未設有斜道供輪椅使用者進入，但可在堤岸上感受一下海風也不錯。此龍母廟據說源自廣東悅城，有二千多年歷史。不少人到龍母廟內會觸摸「龍床」，相信會帶來好運。

坪洲食肆

坪洲的食肆大多聚集在永安街，但一般店面較細，而且店前有門檻、梯級，故較為不便。輪椅使用者可選擇碼頭附近的食肆，那裡的食肆較多在店外設有露天茶座。坪洲島上唯一一間較大型的酒樓就在碼頭附近，該酒樓出入口都有斜道，可供輪椅使用者進出。



殘疾人士洗手間

遊客在到達天后宮前，會在碼頭看見一座簇新的建築物，就是坪洲室內體育館，內有羽毛球場、乒乓球場等設施。館內亦有一殘疾人士洗手間和淋浴間，是島上設備最完善的殘疾人士洗手間。


 小資訊

坪洲雖然小，但島上卻有不少廟宇，因此每逢在節日時都會有不同的慶祝活動，遊客大可在以下節日到訪坪洲，感受一下熱鬧的氣氛。

節日名稱	農曆	慶祝活動
天后誕	農曆三月廿三日	神功戲
天后行鄉	農曆七月廿一日	鄉民都在當日請天后與民同樂出巡，庇祐島上居民
金花誕	農曆四月十七日	醒獅賀誕
龍母誕	農曆五月八日	當日各方善信及會館都來參拜，邊設有廟會，香火鼎盛，熱鬧非常
洪聖誕	農曆二月十三日	燒香拜祭
七姊妹	農曆七月七日	農曆七月七日
端午節	農曆五月五日	龍舟比賽

中環 - 坪洲

中環站				坪洲站			
星期一至六		星期日及公眾假期		星期一至六		星期日及公眾假期	
0300	* 17.30	0300	* 19.30	03.40	16.00	03.40	* 18.40
* 07.00	19.00	07.00	20.20	* 05.15	* 16.55	05.30	19.30
* 07.40	* 19.30	* 07.50	* 21.15	* 07.00	17.30	* 07.00	* 20.20
08.00	* 19.00	08.40	22.00	07.25	* 18.15	07.50	21.15
* 08.30	19.30	* 09.30	* 22.50	* 07.45	19.00	* 08.40	* 22.00
09.15	* 20.30	10.20	23.40	* 08.20	* 19.45	09.30	22.50
* 10.00	21.15	* 11.10	* 24.30	08.35	20.30	* 10.20	* 23.35
10.45	* 22.00	12.00		* 09.15	* 21.15	11.10	
* 11.30	22.45	* 12.50		10.00	22.00	* 12.00	
12.15	* 23.30	13.40		* 10.45	* 22.45	12.50	
* 13.00	24.20	* 14.30		11.30	23.30	* 13.40	
13.45		15.20		* 12.15		14.30	
* 14.30		* 16.10		13.00		* 15.20	
15.15		17.00		* 13.45		16.10	
* 16.10		* 17.50		14.30		* 17.00	
16.45		18.40		* 15.15		17.50	

* 轉乘港鐵沙田站或上環站


 小心呀

除了以上介紹的地方，坪洲還有一些著名的景點，手指山就是其中之一。手指山位於坪洲的南面，登上山頂可飽覽全坪洲的景觀，遊客可沿永安街的指示前往。但前往的路途較斜，而登上山頂的路亦有石級，故遊客前往時要量力而為。

西貢市中心

西貢，風光明媚，一直深受遊客歡迎，因而獲得「香港後花園」的美譽。西貢市原先是漁村，漁民經常在此聚集，逐漸發展成一個海鮮勝地。此外，西貢區設有四個郊野公園，適合遠足郊遊。

無障礙指數：



交通

巴士路線	起點	下車站
299	沙田新城市廣場	西貢墟總站
92	鑽石山鐵路站	
92R (星期日及公眾假期)	鑽石山鐵路站	
94	美石碼頭	

*以上路線均為低地台巴士



1 西貢碼頭

遊客到達西貢墟總站後，向海邊前行便到達西貢碼頭。西貢墟總站旁邊惠民路休憩花園設有殘疾人士洗手間。碼頭提供街渡前往橋咀島、藍田仔及糧船灣等地方，但街渡不適合輪椅使用者乘搭。碼頭旁邊停泊着不少售賣海鮮的漁船。



2 海鮮街

沿着西貢海傍廣場直行，遊客可看見大大小小的海鮮酒家，遊客也可選擇到漁船購買平價海鮮，再到食肆代烹調。



● 西貢碼頭過渡處



● 沿岸售賣海鮮的漁船

提示：海鮮街食肆繁多，大多酒家前都設有梯級，對輪椅使用者造成不便，可選擇設置露天開放式的食肆享用海鮮。



● 西貢海鮮街入口



● 海鮮街的露天開放食肆

3 西貢正街

西貢正街是西貢舊墟的代表，融合了新舊式石屋及歷史傳統文化的小巷。舊墟開設了不少舊式冰室及茶餐廳，門口大多設有梯級不方便輪椅使用者進出。



● 西貢正街旁舊式建築

提示：巷內通道比較狹窄，路面不平。

小資訊

如遊客要到西貢戶外康樂中心，可乘搭 92 號巴士或於宜春街乘小巴到達西貢消防局對面下車，沿康健路到西貢戶外康樂中心。西貢戶外康樂中心供遊客參與日營、美營及宿營，營地內設有游泳池、射箭場、桌球室及手工室等設施。場地適合輪椅使用者使用，並設有殘疾人士洗手間。詳情可致電 2792 3828 與康樂及文化事務署查詢。

鯉魚門

鯉魚門

無障礙指數：☆☆☆

鯉魚門已有超過 150 年的歷史，是進出維多利亞港的重要海上門口。鯉魚門燈塔和天后廟是鯉魚門的兩大特色；而吃海鮮最聞名的地方，首推鯉魚門。遊人必被滿街滿巷的海鮮所吸引，小磅塊大小的地方，便有數十間海鮮酒家。

交通

港鐵：油蔴地站B2 出口(升降機)

1 鯉魚門海鮮街

由港鐵站B2出口乘升降機到達地面後，沿茶果嶺道前行，到達崇信街後轉入鯉魚門徑，便會看見鯉魚門市政大樓，內有殘疾人士洗手間。再沿鯉魚門海傍道前行便是海鮮街的所在地。海鮮街內有大大小小不同的餐館，而且不同的餐館在裝潢上亦各有不同。



- 門前設有名廠的瓷路
- 海鮮街路面較狹窄

提示：海鮮街內的餐館不少門前都有一小台階，而且街內的路面較為濕滑和狹窄，輪椅使用者要注意。

2 天后廟

沿海鮮街前行，便會到達鯉魚門的海濱長廊及三家村，遊客可在此欣賞到維港對岸的景色及感受到漁村風味，海濱長廊上亦有殘疾人士洗手間。而一家村的盡頭就是天后廟。鯉魚門天后廟現被列為香港二級歷史建築，天后廟建於清朝乾隆十八年（1753年），傳說是由屬於鄭成功子孫的海盜鄭運昌興建，而該廟亦曾於1953年及1986年重修。天后廟門外有很多形狀不同的大石，石上有多個不同年份的石刻。



● 天后廟門前石階



● 天后廟門外石刻

提示：天后廟門前有多塊石階，令輪椅使用者不能內進參觀。

小心呀

由港鐵油塘站沿茶果嶺道行經至鯉魚門途中，沿路有不少修車房，經常有車輛出入，而且路面可能會被車輛阻擋，遊客宜多加注意。



- 茶果嶺道上被車輛阻擋的行人過路處



海洋公園

無障礙指數：☆☆

海洋公園是以海洋為題的主題公園，於1977年1月10日落成啟用。2007年，該公園入場人次達490萬，位列全球第16名，亞太區第5名。公園分為3部分，分別為山下花園、南朗山及大樹灣，有40多個遊樂設施。山下花園與南朗山以登山纜車連接。而南朗山與大樹灣之間，則以登山電梯連接，是全世界第2長的戶外電動扶梯。

交通

巴士路線	起點←→終點	下車站
M590	中環(交易廣場)←→海怡半島	黃竹坑運動場
629	金鐘(力寶中心)←→海洋公園	海洋公園正門

* M590全線為低地台巴士路線，629則不定期有低地台巴士，當出發前先到電檢巴士查詢。
 城巴熱線：2873 0818



如遊客選擇乘搭M590巴士，在黃竹坑運動場下車後，沿海洋公園道行走約15-20分鐘便會到達海洋公園的正門入口。雖然沿途指示足夠，但大部分的行人過路處都沒有下斜路緣，令輪椅使用者需在車路上行走，遊客宜多加注意安全。

● 海洋公園邊上的過路處缺乏下斜路緣設施



● 大熊貓生活區

1 大熊貓園

進入公園後，便是山下花園的位置，穿過七彩昇空天地，就會看見大熊貓園。大熊貓園有斜道通往入口，而整個館內亦鋪設有斜道，方便輪椅使用者。大熊貓園於1999年5月18日正式開幕，是中央政府送給香港作為紀念主權移交的一對大熊貓安安和佳佳的永久居所。於2007年，中央政府贈送另外兩隻熊貓樂樂和盈盈，以作為香港主權移交十周年的賀禮之一，牠們於同年7月1日起對外供遊客參觀。



● 供輪椅進入的通道

2 登山纜車

山下花園的登山纜車站位於正門入口的左方，工作人員會安排輪椅使用者往特別通道乘搭為輪椅使用者設計的車廂。全程約8分鐘，遊客可飽覽深水埗與南朗山的優美景色。登山纜車在惡劣天氣下會暫停服務，屆時城巴會提供免費接駁巴士。



● 工作人員協助輪椅使用者進入車廂內



● 改裝車廂內部

註：登山纜車的改裝車廂可容納一部輪椅及一位陪同者，但改裝車廂數量不多，可能需要等待較長時間才能登車。

2 海洋劇場

海洋劇場位於南朗山上，劇場內最高一行為輪椅席，遊客可照指示從另一入口進入。而南朗山上亦是所有海洋生物展館及機動遊戲的所在地。海洋劇場可容納3,500名觀眾，每日都會有數場表演，1998年之前，殺人鯨海威是海洋劇場表演的台柱。現在則有海獅、海豚等動物的表演。

細節：劇場的輪椅席設於頂行，但人多時其他遊客都會擠在輪椅席位置觀看表演，會較擠迫。



● 劇場內的輪椅席



● 通往水母館的斜道

3 太平洋海岸

經過海洋摩天塔後便會到達太平洋海岸。太平洋海岸仿照位於太平洋東岸的美國加州的海獅及海豹棲息環境，為一個3層透視的展覽館，海水容量達160萬公升，飼養了海獅及海豹等海洋動物。在此亦定期有海獅表演及工作人員介紹海獅的特性。

細節：太平洋海岸內的通道寬闊，輪椅使用者可利用斜道走過3層的展館。



● 太平洋海岸的通道寬闊



● 水母館內的展出的水母

3 水母萬花筒

「水母館」位於南朗山登山纜車站附近，於2006年4月10日揭幕，為全亞洲最大的獨立水母館，而館內的橢圓形水母魚缸更是全球最大的。館內分為8大展區，展示400多種世界各地獨特的水母，利用燈光效果展示水母動態，及以電腦特技教導市民認識及保護水母。



0 摩天巨輪

摩天巨輪位於海洋館對面，遊客可在摩天輪上飽覽山上機動城、深水灣、淺水灣、鴨脷洲、南丫島以及南中國海的景色，而晚上的夜景更優美。摩天巨輪亦是海洋公園內少數有輪椅座位的機動遊戲之一，輪椅使用者可直接進入摩天輪內的其中一個車廂。

● 供輪椅使用者登上摩天輪的斜坡



小資訊

1. 海洋公園開放時間及票價

開放時間	
一般開放時間	上午10點至下午6點
*星期六及假日的開放時間會有不同，可先在網上查詢。	
票價	
成人	\$ 208
小童(3至11歲)、持有「殘疾人士登記證」的陪同者	\$ 103
3歲以下小童、65歲或以上的香港居民(需持有香港身份證或長者卡)及持有「殘疾人士登記證」的殘疾人士免費入場	

2. 前往大樹灣

遊客如往大樹灣部分，可選擇登山扶手電梯或於正門入口乘搭免費穿梭巴士，但穿梭巴士不設有低地台巴士。



小心呀

由於海洋公園依山而建，故園內雖有斜道貫通，但不少斜路都較陡斜，輪椅使用者行走時宜減慢速度，並多加留意路面情況。

南丫島—榕樹灣

南丫島古稱「舶寮洲」，於唐朝、宋朝時曾為停泊往廣州貿易的外國船隻之地，後雅化為「博寮洲」。到了近代，由於島嶼位於香港之南，形狀像漢字的「丫」，因此得名為「南丫島」，逐漸取代「博寮洲」一名。1964年，南丫北段鄉事委員會曾向南約理民府建議將「南丫」改名為「南雅」，但不獲接納。是次介紹只前往榕樹灣，以榕樹灣碼頭作起點，途經榕樹灣大街，並以洪聖爺灣泳灘作終點。

無障礙指數：☆☆



交通：

如由港鐵中環站出發，輪椅使用者可從A出口乘升降機地面，再轉乘旁邊的升降機上天橋，再跟着指示牌方向前往中環港外線碼頭。前往南丫島的渡輪位於中環港外線碼頭4號碼頭，分別有前往榕樹灣和索罟灣的航班。由於榕樹灣為主要遊客區及有較多居民居住，因此，前往榕樹灣的班次較頻繁，每隔30分鐘一班，而索罟灣的航班則約45分鐘一班。所有航班皆適合輪椅使用者上落，某些船型更設有輪椅專位，設有安全帶讓輪椅使用者可固定輪椅。



● 供輪椅使用者泊的位置



● 供輪椅使用者出入的樓梯開口

**1 榕樹灣大街**

由碼頭一直向前走便會進入榕樹灣大街，這裡是南丫島業最多海鮮酒家、商店和不同種類食肆的地方。整條大街路面都很平坦，沒有梯級，適合輪椅使用者走動。食肆大多都有露天茶座，能方便輪椅使用者入座。但要注意大街內不少商店門前會有台階或門檻，令輪椅使用者只可在店外觀賞，加上假日時候人流會較多，路面會較擠擁，輪椅使用者要注意安全。榕樹灣只有2個殘疾人士洗手間，一個在進入大街後不久會看見，另一個則在洪聖爺海灘。由於兩個洗手間相距較遠，建議遊客前往洪聖爺海灘前，先到大街內的洗手間「方便」一下。



● 大街路面平坦



● 商店門前有台階，令輪椅使用者不能進入



● 海鮮酒家的露天茶座



● 大街內的殘疾人士洗手間



天后古廟



洪聖爺海灘

2 天后古廟

沿榕樹灣大街前行會有一分支路出現，一邊前往洪聖爺灣，一邊前往天后古廟。建議遊客先沿指示牌往天后古廟參觀，再折返分支路出發往洪聖爺灣泳灘。古廟位於鄉事委員會旁邊，相傳已有百多年歷史。古廟最富特色的是門前的一對石獅子，如遊客細心觀看，會發現廟前的是一對西式石獅子。據說由於六十年代南丫島居民業資修葺古廟時，國內正值文化大革命，沒有中國石獅子出產，居民只好在本地找來一對西式石獅子代替，因此形成這座中西合璧的古廟。古廟門前仍有一台階和門檻，輪椅使用者只可在廟外參觀。另外，古廟對面有一公廁，門外有兩個低位洗手盆可供輪椅使用者使用，但要注意此公廁並沒有殘疾人士洗手間。



● 天后古廟外牆



● 公廁門外的低位洗手盆



● 前往洪聖爺灣泳灘的斜路

1 洪聖爺灣泳灘

遊客從榕樹灣大街可沿指示牌前往洪聖爺灣泳灘，如從碼頭出發，大約需時30-45分鐘，而且沿路的道路頗斜，亦較少休憩位置，故輪椅使用者宜量力而為，最好有同行者陪同會較為安全。沿途會看見很多不同種類的樹木，亦有大大小小的攤檔售賣特色產品。臨近泳灘時，會看見一豆腐花檔，此小店設有斜道，輪椅使用者可進內光顧。到達泳灘後，可在沿岸欣賞南丫島的風光，亦可看到南丫島的地標一發電廠煙囪。此泳灘設有殘疾人士洗手間，但沒有淋浴設備。泳灘附近有一燒烤場，但進出口有梯級，燒烤爐位置亦較狹窄，故不太適合輪椅使用者使用。



● 有斜道的豆腐花店



● 燒烤場



● 泳灘沿岸有小徑可供輪椅走動

南丫島新地標

南丫島的新地標是位於大嶺的「南丫風采發電站」，從碼頭已可遠眺到發電站的大風車，與「三枝煙囪」遙遙相對。遊客可沿往洪聖爺灣泳灘的路，跟着指示向「風采發電站」進發，發電站內有一展覽場地介紹風力發電的資訊，開放時間為每日早上七時至下午六時。前往「風采發電站」的路比往洪聖爺灣泳灘的更斜，遊客要顧及安全。

南丫島度假屋

南丫島上有不少度假屋出租，但多以別墅形式出租，房間多設在二樓，輪椅使用者如選擇投宿，宜先觀察房間的設備是否合適。

小資訊

1. 榕樹灣碼頭附近有匯豐銀行櫃員機，其中一部為低位設計，適合輪椅使用者使用。

2. 船期表及收費

中環↔榕樹灣



中環開				榕樹灣開			
星期一至六		星期日及公眾假期		星期一至六		星期日及公眾假期	
06:30	15:50	07:30	16:00	06:20	15:15	06:40	15:30
07:00	16:30	08:00	~ 16:30	07:00	16:00	07:30	16:00
07:30	17:20	08:30	17:00	07:20	16:30	~ 08:00	16:30
07:50	17:40	09:00	~ 17:30	07:40	17:15	08:30	17:00
08:10	18:00	09:30	18:00	08:00	17:50	~ 09:00	17:30
08:30	18:20	10:00	~ 18:30	08:20	18:10	09:30	18:00
08:50	18:40	10:30	19:00	08:40	18:30	10:00	18:30
09:10	19:00	11:00	~ 19:30	09:00	18:50	10:30	19:00
09:30	19:30	11:30	20:00	09:20	19:20	11:00	19:30
10:10	20:00	12:00	20:30	09:40	20:00	11:30	20:00
11:00	20:30	12:30	21:30	10:30	20:30	~ 12:00	20:30
12:00	21:30	13:00	22:30	11:20	21:30	12:30	21:30
13:00	22:30	13:30	23:30	12:00	22:30	~ 13:00	22:30
13:45	23:30	14:00	24:30	13:00	23:30	13:30	23:30
14:30	24:30	14:30		13:45		~ 14:00	
15:15		15:00		14:30		14:30	

*必要時加班服務

收費：成人 \$14.5 / \$20 (假日) 小童、長者、殘疾人士 \$7.3 / \$10 (假日)

註：所有船期及收費以船公司公佈為準

3. 港九小輪有限公司

電話：2815-6063 傳真：2815-6263 網址：<http://www.hkssf.com.hk>



深井、屯門

深井是一鄰近市區的消閒觀光好去處，不少本地及外地遊客都喜歡到深井品嚐馳名的燒鵝。除了燒鵝外，近年亦有不同類型的食肆進軍深井，有「深井美食中心」之稱。隨着汀九橋和青馬大橋的落成，遊客到深井除品嚐美食外，亦不忘到海邊眺望青馬大橋和馬灣一帶的美景，在晚間的景緻更為優美。本路線將會介紹遊客以深井為起點，再到屯門市中心一帶的購物商場，以及參觀屯門公園內的爬蟲館。

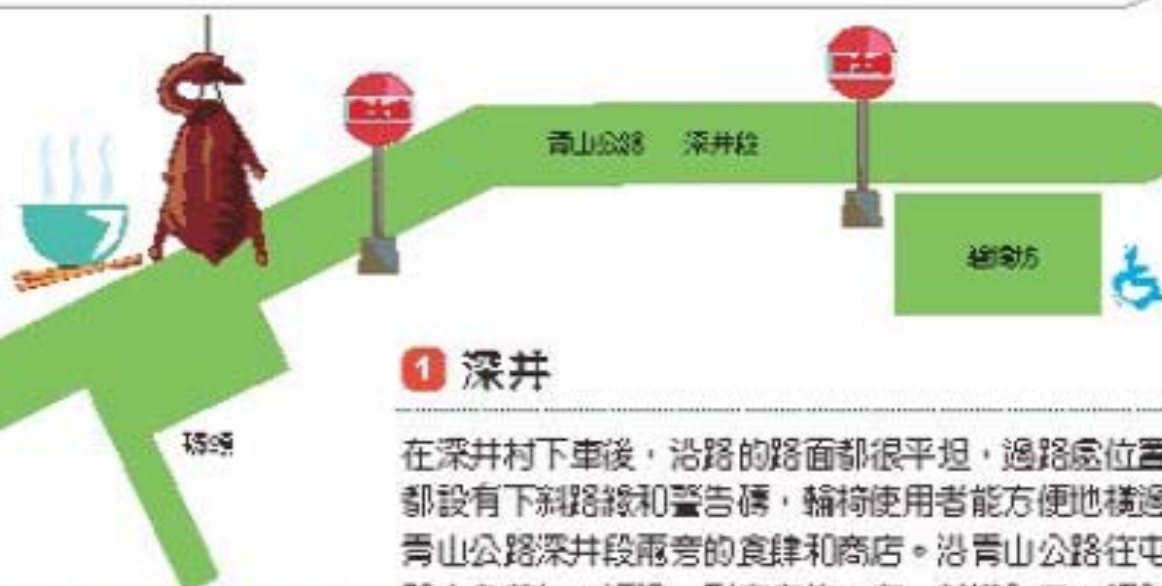
無障礙指數：☆☆

交通

巴士路線	起點←→終點	下車站
52X	深水埗(欽州街)←→屯門市中心	深井村、黃金海岸
K51	大磡←→富泰	屯門市中心輕鐵站

↑ 以上路線均有視聽巴士

1



1 深井

在深井村下車後，沿路的路面都很平坦，過路處位置都設有下斜路緣和警告磚，輪椅使用者能方便地橫過青山公路深井段兩旁的食肆和商店。沿青山公路往屯門方向前行，經過一系列商店後，有一斜道入口，轉入便可到達欣賞青馬大橋景色的最佳位置—馬灣碧堤坊。遊覽完深井一帶後，可繼續乘搭 52X 前往下一個景點—屯門黃金海岸，遊客可於碧堤坊、深井村或馬灣碧堤坊上車，此分段收費為 \$6.8。



● 視聽斜道入口



● 視聽一帶可欣賞青馬大橋景色



● 馬灣碧堤坊



● 碧堤坊入口

提示：碼頭附近有一海灘和燒烤場，但前往路面凹凸不平，輪椅使用者較難進入。另外，深井一帶只有碧堤坊內才有殘疾人士洗手間，一般食肆內都只有普通的洗手間。碧堤坊位於嘉頓邨包廂房側，內有超市、酒樓等商店，殘疾人士洗手間位於一樓，輪椅使用者可乘升降機到達。



● 黃金泳灘和海濱長廊入口處



● 在海濱長廊對開的泳灘區域

2 黃金海岸

黃金海岸主要分為黃金海岸購物商場和黃金泳灘。遊客前往黃金海岸購物商場可於「掃管笏站」下車，如前往黃金泳灘和海豚廣場，則於「香港黃金海岸站」下車。

乘客下車後，沿行人路到達黃金海岸購物商場入口，輪椅使用者可乘入口左面的行人徑，繞過停車場開口，利用路邊下斜位橫過對面進入商場。商場以露臺式設計，故此通道一般都較寬闊，而食肆大多都在店外設有露天茶座位置，輪椅使用者可輕鬆地到各食肆和商店。黃金海岸購物商場是兩層建築物，升降機設於惠康超級市場旁邊，二樓有一燒烤餐廳，遊客可一邊用膳，一邊飽覽酒店和遊艇會的景緻，但殘疾人士洗手間只設於一樓位置。



2

黃金海岸

如遊客欲前往黃金泳灘和海豚廣場，於「香港黃金海岸站」下車後，輪椅使用者可沿路前往黃金泳灘入口和通往海豚廣場的海濱長廊，但輪椅使用者要注意入口處前的一段路較斜，並需注意車輛進出。

短評：在海濱長廊中設有一殘疾人士洗手間，但前往海豚廣場的路較遠，遊客宜量力而為。



● 黃金海岸購物商場入口



● 商場二樓可欣賞酒店一帶景色，附設升降機

屯門市中心

這路線的最後一站是屯門市中心，遊客可於黃金海岸的下車處乘搭K51巴士前往屯門市中心。屯門市中心是區內重要的公共設施、商場、交通設施的集中地。主要購物區由屯門市廣場1期、屯門市廣場2期、屯門時代廣場、華都花園、新都大廈、錦華花園及栢麗廣場七個購物中心互相連接而成，是屯門區最熱鬧的地方。屯門市廣場有數條天橋連接附近幾個商場，如屯門時代廣場、華都商場等，但要注意某些商場沒有客用升降機到達各層，要請保安員帶領前往使用貨用升降機。

短評：屯門市廣場為設備較完善的一個商場，有升降機到達各層，亦有殘疾人士洗手間設備。廣場內通道寬闊，輪椅使用者能進入百貨公司、多間商店和食肆，不失為一個購物消閒的好去處。



● 乘客乘K51到屯門市中心車站下車後，可利用前層的升降機換過天橋到達時代廣場



● 屯門市廣場內有升降機到達各層



● 爬蟲館入口處



● 館內有多種不同的爬蟲類動物可供觀賞

屯門公園

遊客可選擇通過連接屯門時代廣場和屯門公園的天橋前往屯門公園，沿路路面平坦，輪椅使用者可輕鬆到達。公園內大部分通道都設有斜道，但有些斜道較斜，輪椅使用者宜小心。屯門公園佔地約12.5公頃，是新界首個提供多種康樂設施的大型公園。公園設施包括人工瀑布、模型船池、露天劇場、滾軸溜冰場、兒童遊樂場及多用途球場等，是消閒玩樂的理想地方。

園內設有殘疾人士洗手間，亦有不少座位供遊人休息之用。而園內有不少富特色的展覽區，是欠推介輪椅使用者參觀爬蟲館。

爬蟲館

輪椅使用者可從入口處出入，館內沒有台階和梯級，展覽箱的高度亦適合輪椅使用者觀賞各種動物。爬蟲館位於人工瀑布附近，開放時間為每日早上九時至下午六時。館內設施包括室內展覽缸及露天展覽場，展出不同品種的爬蟲類動物。

小資訊

遊客若選擇從屯門公園離開，可從公園的北面出入口前往港鐵屯門站，遊客亦可選擇沿路折返往時代廣場對出的屯門市中心巴士總站乘車離開。

屯門市中心的巴士路線：

* 259D * 52X * 60M * 60X * 61X 62X * 261 * 263
66 * E33 * 961

生態



導覽去遊 GUIDE

生態線



濕地公園

政府於1998年在濕地公園現址進行研究，最後決定把這片土地建成國際級的生態旅遊項目，即是現在的香港濕地公園，用以保育濕地，並用作教育市民和增加旅遊觀光點。

無障礙指數：☆☆☆☆

交通

1. 港鐵天水圍站轉輕鐵

遊客可乘港鐵西鐵線至天水圍站下車，利用O出口升降機至輕鐵月台，轉乘705天水圍循環線，於濕地公園站下車。

2. 經濕地公園路的巴士路線

巴士路線	起點←→終點
264M*	天恩邨←→青衣機鐵站
2768	天富邨←→彩園
967	天恩邨←→金鐘(西)巴士總站

*有低地台巴士



● 供輪椅使用者進入售票處的斜道



● 介紹濕地資料的資料板適合輪椅使用者的角度



● 觀景區內適合輪椅使用者使用的望遠鏡



● 中心內有供視障人士使用的聲響導覽設備，遊客可向職員索取接收器，當遊客步行至某些展區時可聽到關於該區的介绍

訪客中心

訪客中心樓高兩層，一共設有五個展覽廊，分別為「濕地世界」、「濕地知多少?」、「人類文化」、「濕地挑戰」及「觀景廊」。每個展區都有斜道連接，輪椅使用者不需使用升降機也能走遍整個訪客中心，而中心內大部分設施都適合輪椅使用者使用，中心共有4個殘疾人士洗手間，每層各有2個。中心有一餐廳「大家樂」位於地下，店內的桌椅均可移動，通道亦很寬闊，適合輪椅使用者進入。

貝貝之家

貝貝之家於2006年8月15日開始對外開放，展出當年在元朗山貝河發現的小鱸鰻。小鱸鰻在04年被漁農署人員捕獲後原暫居於嘉道理農場，在一個公開命名的比賽中，小鱸鰻被命名為「貝貝」，意思是在山貝河發現的香港人質貝，現長居於貝貝之家內並成為濕地公園內的「風頭鰻」。



● 輪椅使用者不能透過紅樹林到橋



● 觀鳥屋內的望遠鏡設備被長椅阻礙

戶外濕地保護區

戶外濕地保護區主要分為3大部分，分別是「溪畔漫遊徑」、「原野漫遊徑」與「濕地探索中心」。濕地探索中心主要是供團體或學生參加講座或觀賞示範等活動，而戶外部分唯一的殘疾人士洗手間亦位於此。輪椅使用者在戶外部分遊覽時要多加小心，因有些通道建於河面上，該些通道路面較窄並沒有扶手，另一些路面則以小石磚堆砌，行動時會感到較為顛簸。而3間觀鳥屋亦分佈於戶外，觀鳥屋分兩層，但因屋內只有樓梯通往上層，輪椅使用者只可在下層觀賞。觀鳥屋內雖有適合輪椅使用者使用的望遠鏡設備，但卻被長椅所阻礙，輪椅使用者需移開長椅才能使用。另外，位於原野漫遊徑附近的紅樹林浮橋亦是園內受歡迎的景點之一，遊客可在橋上觀賞招潮蟹和彈塗魚，不過署方卻因安全問題不能讓輪椅使用者橫過浮橋，但亦能在浮橋入口處觀賞到各種濕地生物。

小資訊

濕地公園參觀資料

開放時間：	星期一、星期三至星期日、公眾假期	上午10時至下午5時 (下午4時停止售票)
	逢星期二、農曆年初一及年初二休息(公眾假期除外)	
入場費：	成人	\$30
	小童、學生及長者	\$15



馬灣公園

無障礙指數：☆☆☆

馬灣公園座落馬灣島的山丘上，面積18公頃，公園主題以「美的表述」和「愛的力量」設計為概念，並透過大自然元素表達人類的愛和世界的美麗，讓觀賞者從中得到啟發。還有，馬灣公園設有無障礙山路徑前往山頂烏望台，瞭望青馬大橋的景色。

交通

1. 巴士

巴士路線	起點←→終點	下車站
NR330	青衣橋鐵站←→珀薈灣	基慧小學
NR331	荃灣西樓角路←→珀薈灣	馬灣公園正門
NR332	葵芳新都會廣場←→珀薈灣	基慧小學

*以上路線均使用標準低地台巴士

2. 渡輪

由中環2號碼頭或港鐵荃灣西站往返珀薈灣。

1 芳園書室(古蹟館)

整個馬灣公園依山而建，但園內只有木樓梯可從山下走到山上景點，故建議遊客選擇從基慧小學下車，先遊覽山上的景點再到山下的景點遊覽。遊客從基慧小學下車後，可沿珀林路轉入芳園路往山上方向前進，約5-10分鐘後便會到達山上的入口。進入公園後，沿斜道首先會到達芳園書室。香港古物古蹟辦事處與中國社會科學院的考古研究部曾於1997年合作挖掘馬灣的考古遺跡，發現了不少珍貴具歷史價值的文物，如馬灣唐代灰窰、清代磚窰、新石器時代晚期的馬灣人生活歷史及物件，現放置在前身是馬灣芳園公立學校的芳園書室內展出，讓遊客了解早期馬灣居民的生活狀況。

短評：遊客注意下車後看到的指示只在公園山下的正門入口，往山上入口的要反方向前行。另外，芳園書室的入口門前有小石階，輪椅使用者宜多加注意。



● 芳園書室外觀



● 往山上入口的芳園路

2 鳥望台

沿指示方向前行，會到達公園內的最高點——鳥望台。鳥望台的設計概念是由約100隻由高杆支着的「飛鳥」，由公園主要景點一直飛到山頂。在鳥望台上，「大鳥」的形態喻意振翅高飛，將愛與和平的訊息傳揚開去。地台上鋪有光纖，在夜間更顯得閃耀，鳥望台亦是欣賞青馬大橋的最佳位置。



● 鳥望台上的「大鳥」



● 園內通往鳥望台的斜道


短評：園內有斜道通往鳥望台，但較缺乏指示輪椅使用者如何前往山下景點的方向。



● 遊客可沿木板橋觀看彩虹牆

彩虹牆

遊客遊覽完以上2個景點後，便可從原路走回芳園路，再沿珀麗路及珀欣路前往公園的正門入口。如遊客選擇乘搭渡輪前往馬灣，便需從碼頭沿珀林路前行，再轉入珀欣路到達公園正門，遊客便可以彩虹牆為起點，再以芳園書室為終點。進入馬灣公園正門後，經過金律廣場及雕塑園便會看到彩虹牆，彩虹牆由10位意大利藝術家用近一個月時間繪畫而成。彩虹牆是以立體創作，從左或右看會看到不同內容，構成七幅總14幅畫的奇妙效果。



小資訊

1. 馬灣公園開放時間

星期一、五、六	上午9時至6時
星期二、三、四、日及公眾假期	上午8時至下午6時

備註：農曆年初一至 休息

2. 馬灣另一新地標——「挪亞方舟」

位於馬灣公園對面的「挪亞方舟」將會於2009年年中開放。這座建築模仿《聖經》內所記載的挪亞方舟並參考各種歷史文獻而興建，是全球第一項建造仿挪亞方舟的工程。方舟樓高5層，地下設有一個多媒體展館，展示各個主要的《聖經》歷史故事，包括大洪水與挪亞方舟的故事，亦設有一個創意科學教育中心和電影院。上面的樓層則設有旅舍，提供296個牀位，還有訓練中心、多用途活動室、室內活動設施、營舍及餐廳等設施。挪亞方舟配合附近的馬灣公園、懷舊小村及介紹馬灣歷史的芳園書室，預料會成為別具特色的香港旅遊新地標。

北潭涌

無障礙指數：☆☆

北潭涌位於西貢西郊野公園內，風景秀麗，附近有樹木研習徑、自然教育徑、家樂徑及燒烤場地，是適合一家大小郊遊的好地方。昔日的北潭涌有零星的村落，隨着市區發展，原有村落多已荒廢，但仍保存着如上窰村等古蹟。

交通



西貢郊野公園
遊客中心

巴士路線	起點	下車站
*94	西貢墟總站	北潭涌
96R (星期日及公眾假期)	鑽石山鐵路站	北潭涌

*該線有殘地巴士

如輪椅使用者乘搭 94 路線巴士於北潭涌下車，請於上車時先通知車長，因原先往北潭涌方向的北潭涌站頭，並沒有設下斜路緣，需車長於較前位置或近遊客中心的往西貢方向站頭下車。

大坑328



北潭涌自然教育中心

2



● 場內其中一個適合輪椅使用者的燒烤爐

短評：場內設施完善，適合有不同需要的殘疾人士，但部分石徑通道上，石與石之間的隙縫，容易絆腳或阻礙輪椅前進



上至民俗文物館

1 北潭涌傷健樂園

遊客下車後，車站左邊可見到遊客中心，遊客中心旁設有殘疾人士洗手間。沿車站右邊直行，經過禁區圍口可到達北潭涌傷健樂園。傷健樂園內設有數十個燒烤爐，而且有數種不同設計的燒烤爐方便殘疾人士燒烤，燒烤場旁邊更設有數個殘疾人士洗手間。遊客可在此一邊感受大自然，一邊享受燒烤的樂趣。



● 殘障一見同一場地內並排等四格殘疾人士洗手間

北潭涌自然教育徑

沿面向傷健樂園入口左邊的通道一直行，在右邊會看到緩輿橋，經過緩輿橋後便到達北潭涌自然教育徑。小徑沿河畔而築，經過一片片紅樹林，泥灘上常見到彈塗魚及招潮蟹。沿途經過一個灰窯，昔日村民用作燻製石灰，與上窰村同被列作法定古蹟，上窰村即教育徑的終點——上窰民俗文物館。館前有十數級梯級，輪椅使用者不能內進。



● 從清晰的指示牌指示進入自然教育徑



提示：傷健樂園入口左邊通道有一小梯級，輪椅使用者通過時要注意安全。自然教育徑內部斜坡較陡峭，要加倍留意。

● 教育徑內自然景色

小資訊

西貢郊野公園遊客中心設館內展覽，介紹西貢兩個郊野公園的設施、風景區，以及附近環境的生態及地理特徵。

開放時間：星期一、三至星期日 上午九時至下午四時三十分
(逢星期二、農曆年初一及二休息)

查詢電話：2792 7365

上窰民俗文物館館內展覽村落房舍，陳列了各種當年簡樸的家具及農具。

開放時間：星期一、三至星期日 上午九時至下午四時
(逢星期二、聖誕日、聖誕翌日、元旦日、農曆年初一至三休息)

入場費：免費

查詢電話：2792 6365



城門水塘

無障礙指數：☆☆

城門水塘位於城門郊野公園內，是香港人熟悉的一個郊外地方之一。景色怡人，愛好蝴蝶的遊客可在此欣賞到多個品種的蝴蝶。郊野公園內有自然教育徑，燒烤場，亦有遠足徑，而且交通亦算便利，不少人在假日會到此燒烤遠足。

這次介紹各位遊客遊覽的路線是由葵涌和宜合道作起點，經城門道到達郊野公園入口，再向燒烤場方向進發，最後到達城門水塘主壩。

巴士路線	起點	下車站	巴士路線	起點	下車站
36	荃灣西鐵路站	梨木樹邨	32	奧運鐵路站	可風中學
368	佐敦(匯翔道)		40X	烏溪沙鐵路站	
36M	葵芳鐵路站		46X	顯徑	
336	上環		47X	秦石	
		48X	禾輦		
			73X	富善	

*以上路線均有低地台巴士

1 梨木樹往入口

由於只有小巴才能直達城門郊野公園，所以此路線建議輪椅使用者先乘巴士至梨木樹邨或可風中學下車，再前往郊野公園入口處。如遊客在梨木樹邨下車，需沿和宜合道往城門水塘方向步行至可風中學，轉入城門道，再步行約20-30分鐘，便會到達城門郊野公園入口。轉入城門道後，行人路面會較窄，而有些過路處沒有下斜路緣，輪椅使用者在一些路段上要在車路行走。



● 城門道一段的過路處大多沒有下斜路緣



批評：城門郊野公園為郊遊的熱門地點，但只有小巴才能到達，令輪椅使用者要走一段較長的路才能到達，加上轉入城門道後，路面設施嚴重不足，沿路亦有不少汽車炸修場，故輪椅使用者行經此路時要多加留意車輛和路面情況。

城門郊野公園

當見到城門形狀的紅色「城門牌坊」，便表示已到達城門郊野公園入口處。入口處設有小賣部和殘疾人士洗手間，並有指示牌指示遊人前往不同地點。本路線終點站為水塘主霧，輪椅使用者沿著「城門牌坊」方向出發，大約行走十多分鐘後便會看見燒烤場位置，其中1號和4號的燒烤場均適合殘疾人士使用。而4號燒烤場更設有殘疾人士洗手間和飲品售賣機，方便遊客補給飲料。



● 紅色「城門牌坊」，是前往城門水塘各特別遊徑的起點

短評：由入口處前往燒烤場的一段路面雖然平坦，但因此段亦為行車路，並不設行人道，所以不時有車輛經過，加上車位亦較多，輪椅使用者不宜行動過快，應在車位處先暫停一下，確定沒有車輛駛過才繼續前進。



● 適合所有人士使用的燒烤爐



● 不適合輪椅使用者使用的燒烤爐

4號燒烤場

4號燒烤場是一個適合殘疾人士使用的場地，入口處設有清楚的輪椅標誌和斜道，場內沒有梯級，燒烤爐的高度和設計亦很方便輪椅使用者，加上有殘疾人士洗手間設備，不失為輪椅使用者享受燒烤樂的好地方。

短評：雖然這一帶的燒烤場都很方便輪椅使用者進入，但部分燒烤爐設計卻令輪椅使用者不能使用，應作出改善。



● 4號輪椅進入入口

主霸

沿燒烤場往前再走十多分鐘便會看見一開口，穿過開口後便會到達城門水塘的主霸，在此可欣賞到整個水塘的景色，整條水霸為一平坦直路，輪椅使用者可輕鬆地走動。主霸盡頭連接城門緩跑徑，但走畢緩跑徑需時個多小時，而且路程較為曲折，遊客宜量力而為。遊客遊畢主霸後，便可依原路折返到和宜合道或梨木樹村離開。



● 前往主霸的開口

● 主霸上闊8呎半19呎闊

短評：由燒烤場往主霸的路上都很平坦寬闊，而且路程亦不遠，但要留意間中會有非子出沒，非子一般不會主動攻擊遊客，根據法例遊客不得餵飼牠們，也不宜將食物曝露，以免招來非子的襲擊。

小資訊

如遊客於週六、日及公眾假期到訪城門郊野公園，可參觀位於入口處的城門郊野公園遊客中心，中心內展出有關於城門的歷史圖片和展品，令遊客能進一步了解城門水塘的背景資料。

城門郊野公園遊客中心

開放日子	逢星期六、日及公眾假期
開放時間	上午9時至下午5時
查詢電話	2489 1362

小心呀

此路線大約需時45分鐘，如遊客希望多欣賞水塘景色，在到達主霸後可繼續沿城門緩跑徑前行，再接鐘奕信徑7段及蕨羅霜自然教育徑便可環繞城門水塘走一圈，而出口處就是此路線中的起點。但要環繞一圈需時要3個多小時，而且途中不少路段都有石級，不宜輪椅使用者行走。

文物探知

無聲去街 GUIDE

文物探知線



沙田

沙田早於1970年代已發展為新市鎮，約有六十多萬人口，是全港人口最多的區份，區內有不少文物建築和大型商場，遊客可於一天之內感受沙田的不同特色。是次行程將會介紹車公廟、香港文化博物館和史諾比開心世界。

無障礙指數：☆☆☆☆



交通

港鐵車公廟站8出口(斜道)



● 車公廟正門



● 祠堂巷日入口
被車輛阻礙



● 主殿內的紙
員通道

車公廟

輪椅使用者可沿B出口的行人隧道前往車公廟，路程大約10分鐘，沿途的指示清晰，路面平坦，但要留意隧道入口的斜道較斜。到達車公廟後，因前門及車公廟路的入口均有台階，輪椅使用者只可從另一個供車輛出入的出入口進出正殿，但該入口同時亦是上落貨區，可能會遇上阻礙情況。進入了內堂後，輪椅使用者可利用圍繞著主殿四周的通道走過整間車公廟，但如要進入殿內參觀，則要從正殿後方的職員通道進入，有需要可請廟內的職員協助。沙田車公廟據說建於明代，當時沙田一帶發生瘟疫，居民翻查古籍，發現宋代的車大元帥有平息瘟疫之威力，便依照古籍所言興建一座車公廟，瘟疫果然得以平息。自此每逢農曆正月初二的車公誕，車公廟定必香火鼎盛。而現有的車公廟是在1990年代在明代興建的古廟前擴建而成的，現在有不少善男信女、中外遊客都會到此轉轉風車，祈求帶來好運。

殘疾人士洗手間

車公廟內外都設有殘疾人士洗手間，廟內的設於主殿旁的女廁附近，而廟外的球場亦有一殘疾人士洗手間，對輪椅使用者而言亦很方便。



● 廟外球場的殘疾人士洗手間



● 往博物館的天橋

由車公廟前往香港文化博物館

沿車公廟路往車公廟站方向，利用天橋橫過城門河，經過沙田官立中學後便到達博物館入口。但要注意在橫過天橋前的一段路面較斜及有凹陷，輪椅使用者要多加小心。

香港文化博物館

香港文化博物館由康樂及文化事務署管理，是香港最大型的博物館。館內有5個常設展館，包括介紹新界歷史及文物的新界文物館、介紹香港粵劇表演及發展的粵劇文物館、兒童探知館、徐展堂中國藝術館和趙少昂藝術館。另外亦有不同的特別展覽開放給遊客參觀。館內有升降機貫通全館，館內通道亦很寬闊，而館內的殘疾人士洗手間則設於地下。

新界文物館

館內展出逾300件新界文物，透過情景重組、圖片介紹向遊客展示出新界未開發前的景況，和新界發展的歷程。



● 粵劇館情景



● 粵劇館情景

粵劇文物館

館內有多件由粵劇名伶捐出的珍貴物件，如戲服、劇本和道具等。館內還有一模擬化妝遊戲，參觀者可一睹自己化上粵劇演員妝容後的模樣，十分有趣。此外，參觀者還可認識到粵劇的歷史和演變的經過。

由文化博物館前往新城市廣場

遊客離開博物館後，可朝往沙田公園方向往新城市廣場進發。遊客可利用沙田正街內的偉華中心的停車場升降機到達偉華商場，再沿着天橋路徑，便可到達新城市廣場。由博物館前往廣場約10分鐘路程，沿途需橫過數段馬路，加上轉入沙田正街後行人較多，通道亦較窄，輪椅使用者要小心。

● 偉華中心停車場的電梯位置較狹窄



史諾比開心世界

史諾比開心世界位於新城市廣場，全年免費開放。園地在2000年9月開幕，它是亞洲第一個以史諾比漫畫為主題的遊園地，亦是繼美國洛杉磯園地開幕後第二個落成同類型遊園地。史諾比開心世界設有60多個花生漫畫的人物雕塑，分佈在六處景點，分別是史諾比大屋（躺在屋頂上的史諾比犬是世界最大的戶外雕像）花生校園、獨木舟探趣、蠶球遊樂場、花生大道和史諾比休憩廊。園地內通道寬敞，唯某些設施因有梯級而不適合輪椅使用者使用。而新城市廣場是區內最大型的商場，場內有大型超市和百貨公司，而且鄰近港鐵站，場內各處亦有足夠的傷殘人士洗手間和升降機，是一購物好去處。另外，輪椅使用者宜採用位於廣場末端的入口進入園地內，因靠近廣場詢問處的入口有梯級。



● 史諾比開心世界入口處



● 適合輪椅使用者進入園地的入口位置



● 花生大道

史諾比開心世界開放時間：
每天上午10時至晚上8時

小資訊

1. 文化博物館參觀資料：

開放時間：	星期一、三至六	上午10時至下午6時
	星期日及公眾假期	上午10時至下午7時
	聖誕節前夕及農曆新年前夕	上午10時至下午5時
	逢星期二（公眾假期除外）、農曆新年初一、初二休館	
入場費：	標準票（成人）	\$10
	學生、殘疾人士及長者	\$5
	逢星期三免費	

2. 新城市廣場交通資料：

(1) 遊客可在於港鐵沙田站乘搭港鐵離開

(2) 有多條巴士路線可於沙田市中心或沙田鐵路站乘搭

沙田鐵路站巴士								
86K*	86S	89X*	170*	263*				
沙田市中心巴士								
282	283*	284*	299*	47X*	48X*	49X*	72*	E42*
80M	81*	81K*	85*	86	88K*	89*	2690*	

*有低地台巴士



九龍寨城公園

無障礙指數：☆☆☆☆

九龍寨城公園原址為九龍寨城，是香港殖民地時代位於現今九龍城區的一座圍城，九龍寨城於1987年和89年首季分兩期進行調遷，並於1993年被拆除。九龍寨城清拆後，港英政府將原址改建為公園，原來計劃命名為「九龍城寨公園」，但後來經一些老居民指點及從一些文物中發現，九龍城寨本名為九龍寨城，故公園亦依從古名而名為九龍寨城公園。本路線將會集中介紹園內的一些景點

交通

巴士路線	起點←→終點	下車點
11K	竹園邨←→紅磡鐵路站	東頭村道
85C	馬鞍山市中心←→紅磡碼頭	
113	堅尼地城←→彩虹	
110	觀塘碼頭←→樂富	聖家學校
75X	富善←→九龍城碼頭	

*以上路線均有附設巴士



● 衙府入口供輪椅進入的斜道



● 公園南門入口

公園碑記、衙府

遊客如在東頭村道下車，可從北門入口進入。如在聖家學校下車，則可從面向賈炳達道的南門入口進入。而南門入口亦是公園的主要入口，一進南門便會看見九龍寨城公園的碑記。從北門進入的遊客可沿園內的龍津路繞至石碑。石碑後的就是當年九龍城寨的衙府，衙府原為九龍司巡檢辦公地方，自一八九九年清朝官兵圍離寨城後，衙府曾被不同的教會團體租用，先後作老人院、孤兒寡孀所、學校、醫務所等用途。一九八七年政府宣布清拆寨城，衙門得以保留並全面復修，成為公園內的重要古蹟。

短評：由下車處到公園的入口沿路平坦，而衙府入口及內部的石階均設有斜道，有別於一般古蹟建築物的限制，令所有人士都能進入古蹟內參觀，建議其他古舊建築物可參考此做法。

2 童樂苑

公園內大大小小的主題景點共有十多個，其中童樂苑是寨城公園八景之一。內有以青白石製造的十二生肖造型，十二生肖的佈局是根據中國堪輿術的「天干」和「地支」排列。其中以老虎的造型較為特別，背上的魚鱗狀，乃是參照周朝的神獸造像，而馬的造型則是仿照北京明十三陵的石馬。另外，遊客亦可沿着迴廊遊走整個公園一周，並可欣賞池塘景色。



● 從迴廊上看到的池塘景色



● 十二生肖造型



● 園內以石磚鋪成的通道

短評：整個公園都有斜道貫穿，而園內亦有數個殘疾人士洗手間，對殘疾人士總算方便，但輪椅使用者要留意園內某些以石磚鋪設的通道，在天雨時路面會較滑。

2 九龍城廣場

九龍城廣場鄰近九龍寨城公園，遊客可從園內的通道向南走前往廣場，但輪椅使用者則需由南門離開公園，再從廣場停車場出入口旁的升降機進入廣場內。廣場內有餐廳、戲院及卡拉OK等消閒場所。

短評：公園內雖有接駁通道直接進入廣場，但有梯級，建議商場可在該入口增設斜道，方便所有人士進出。



● 九龍城廣場的升降位置

小資訊

1. 九龍寨城公園的開放時間：每日上午6時半至晚上11時
2. 為了加深遊人對九龍寨城的遺蹟、歷史及設計的認識，公園在週末及公眾假期都會免費提供以粵語講解的導賞團服務，由專人帶領遊人觀賞園內各項建設。每個導賞團約歷時四十五分鐘，公園遊人可於星期六、日及公眾假期即場報名參加。各導賞團的時間如下：

星期六、日及公眾假期	上午9時至9時45分
	上午11時至11時45分
	下午3時至3時45分
	下午4時至4時45分

查詢電話：2716 9962

網址：<http://www.dcsd.gov.hk/parks/kwcp/b5/index.php>



1 聚星樓

由西鐵站D出口乘升降機到達地面後，沿着指示橫過輕鐵月台後，便會進入屏山文物徑，而第一眼看見的便是文物徑的首站亦是文物徑的地標——「聚星樓」。聚星樓，又名魁星塔、文昌閣，當地稱之為文塔，原為新界原居民五大家之一的鄧氏家族聚居地的風水塔。據屏山鄧氏族譜所載，聚星樓有超過600年歷史，為香港現存最古老的古塔。聚星樓原高七層，但因風雨侵蝕，頂部四層經已塌毀，故只有現時的一層高。聚星樓呈六角形，建基於一矮台之上，主要以青磚及麻石砌成。



● 聚星樓門前的石級



● 屏山文物徑的入口

短評：由西鐵站前往聚星樓沿路的路面平坦易走，但聚星樓入口卻有石級，輪椅使用者未能入內參觀，建議有關方面可增設活動斜板，方便有需要人士使用。

2 鄧氏宗祠、愈喬二公祠

離開聚星樓後，往魚塘方向走，便會路過文物徑內另一景點「社廬」，再繼續向坑頭村方向前行，便可到達文物徑內的一大建築群，此建築群主要由鄧氏宗祠和愈喬二公祠所組成。鄧氏宗祠是鄧族的祖祠，由屏山的三圍六村：上璋圍、橋頭圍、灰沙圍、坑頭村、坑尾村、塘坊村、新村、洪屋村及新起村所環抱。鄧氏宗祠是香港最大的祠堂之一，據鄧氏族譜所載，宗祠至今已有700多年歷史。

愈喬二公祠則座落於鄧氏宗祠旁，有逾500年歷史，與鄧氏宗祠並列為文物徑的重點文物。愈喬二公祠除了是祠堂外，在1931年至1961年間，達德學校在此開辦，是屏山各村子弟讀書之場所。



● 愈喬二公祠外觀



● 兩祠門外均有石級

短評：由聚星樓到兩大宗祠的路程較迂迴，而沿途的指示亦不太清晰，建議沿路增設較大型的指示牌或標柱，讓遊客能更易找到文物徑內各景點的位置。

觀廷書室、消暑軒

由兩大宗祠向坑尾村方向前行，會到達文物徑內另一建築群—「觀廷書室」和「消暑軒」。觀廷書室是一所私塾，於1870年落成，鄧族設立書室的目的是培養族中子弟考取科舉，進身仕途，提升家族的社會地位。因此，觀廷書室兼具教育及祭祖的意義。於1899年4月英國接管新界，並駐兵於觀廷書室、消暑軒等作為鎮壓中心，同時亦以該處作警署及理民府。

設計：由於觀廷書室與消暑軒同屬於古舊建築，所以門外都有石階，令輪椅使用者不便入內參觀。



● 觀廷書室門外

屏山鄧族文物館

離開觀廷書室與消暑軒後再沿上山方向走十多分鐘，便會到達屏山鄧族文物館。文物館由1899年4月22日落成的舊屏山警署改建而成，是新界現存的戰前警署之一。1965年，元朗分區警署落成啟用，現改作成警犬隊的總部及訓練中心。政府與鄧族於1997年達成協議，把建築物改建為屏山鄧族文物館，並兼用作屏山文物徑訪客中心。



● 通往文物館的長斜路



● 輪椅使用者需利用文物館後方的樓梯進入



● 路內有升降台連接兩邊的展覽室



● 輪椅使用者不能進入某些展覽室

設計：通往文物館前需走過一段長斜路，頗為吃力，而館內有些展覽室入口較狹窄和有石階，輪椅使用者不能進入。

小資訊

屏山鄧族文物館開放時間

每日(星期一除外)：上午10時至下午5時

星期一(公眾假期除外)及農曆年初一及年初二休館

查詢電話：2617 1959

網址：http://www.amo.gov.hk/b5/ping_shan_opening.php

小心呀

由觀廷書室與消暑軒走上屏山鄧族文物館的一段路較遠，沿路亦較多長斜路，遊客要按自己的體力決定行程，免生意外。



無障礙指數：☆☆

大埔原名「大步」，相傳古時林木茂密，猛獸集居，危及居民安全，以大步取其趨吉避凶之意。其後，發展碼頭貿易而起名「大埔」。現在大埔已成為新界東的一個主要新市鎮，本路線將會介紹由大埔海濱公園出發，再以鐵路博物館為終站。

巴士路線	起點←→終點	下車站
271	尖沙咀(廣東道)←→富亨	富善中心
71K	太和←→大埔墟鐵路站	
73X	荃灣(如心廣場)←→富善	
75X	九龍城碼頭←→富善	

*以上路線均有低地台巴士



1 大埔海濱公園

遊客乘巴士至富善邨後，橫過完善路便可到達大埔海濱公園。公園鄰近富善邨及廣福邨，為完善公園的擴展部份。園內又可分成海濱花園及海濱公園兩部分，分別於1994年及1997年建成。大埔海濱公園內的地標是香港回歸紀念塔，當年英國接管新界時，是從現時回歸塔的位置登陸，所以在香港主權移交中國之際，在該地點建塔以示紀念香港主權移交。遊客可沿斜道登上塔頂俯瞰整個大埔海濱公園及遠眺八仙巖及馬鞍山的景色。除回歸紀念塔外，大埔海濱公園內有海濱長廊、觀景臺、露天劇場、草地滾球場、緩跑徑、昆蟲屋、自然生態花園、西式花園及模型船水池等等。

短評：公園內設備完善，路面亦很寬闊，很適合殘疾人士遊覽，而回歸塔亦設有斜道，方便輪椅使用者進入。

2 大埔超級城

由海濱公園前往大埔超級城可沿太和路前行，經過隧道後，轉入安邦路，便會到達超級城B區入口，輪椅使用者可用B區內的升降機到達各層。大埔超級城是大埔區內最大的購物中心，整個超級城分為A至E區，城內開設有多間食肆、時裝連鎖店、百佳超級廣場及吉之島。

短評：由海濱公園前往超級城的隧道內，行人路與單車路的連接位置間中有石墊位，輪椅使用者要留意。

香港鐵路博物館

離開超級城後，遊客沿寶鄉街橫過林村河後，轉入普益街前行，然後再轉入靖遠街，到達安富街後沿左邊直上，香港鐵路博物館的斜路入口位置就在安富街的盡頭，而樓梯入口位置則在崇德街。香港鐵路博物館前身是大埔墟火車站，於1913年建成，以往是九廣鐵路的重要車站之一。由於九鐵於1980年代引進電氣化火車，新大埔墟火車站於1983年啟用，因此舊大埔墟火車站於同年關閉。其後該火車站原址被列為法定古蹟，並修建成為博物館，對外開放。館內的設施及藏品有6輛歷史車卡、手動及機動工程車各一輛。除此之外，博物館擺放了許多當年使用過的工具、火車模型、圖片歷史介紹以及曾使用的信號系統等。



● 安富街的入口



● 進入車卡的樓梯



● 入口處的路軌缺位

短評：由於鐵路博物館位於崇德街的正門入口有梯級，輪椅使用者需利用安富街的斜路入口，但位置較隱蔽。另外，大門入口處的路軌有缺位，輪椅使用者要多加留意。建議博物館可在沿路增設入口指示牌及在大門入口處提供膠版，方便輪椅使用者出入。

小資訊

1. 遊客可沿靖遠街方向，經過北盛街後，再橫過太和橋到達太和邨乘搭港鐵離開。輪椅使用者可在太和站地面的巴士站內乘搭升降機；或可乘太和邨喜和樓與愛和樓商場旁的車站樓升降機，前往太和站；

2. 香港鐵路博物館開放時間

星期一、星期二至星期日（包括公眾假期）	上午9時 至下午5時
星期二、聖誕日、聖誕翌日、 元旦日、農曆年初一、初二及初三	休息

查詢電話：2653 3455

網址：<http://www.heritagemuseum.gov.hk/chinese/txtridegen.asp?x-7&y-2>

3. 遊客如想前往大埔林村的許願樹，可由大埔墟港鐵站巴士總站乘64K到馬莆村下車，車程約10至15分鐘。

無障礙指數：



中區 (一)

中區是香港最早發展的一個區份，區內有不少有特色的旅遊景點。而近年中區積極發展文物旅遊線，其中中西區文物徑及孫中山史蹟徑亦吸引了不少中外遊客到訪。本書將會以2條路線介紹中區，本路線將會先介紹大家參觀孫中山紀念館及香港動植物公園。

交通

巴士路線	起點←→終點	下車站
38	中環(林士街)←→蒲飛路	堅道(近衛城道)
12	中環碼頭←→羅便臣道	
12M	金鐘(添馬街)←→柏道	
13	中環天星碼頭←→旭龔道	
23	北角碼頭←→蒲飛路	
23A	勵德←→羅便臣道	
238	寶馬山←→柏道	
40	華富(北)←→灣仔碼頭	
*103	竹園←→蒲飛路	

*有低台巴士，其線路詳情請致電巴士查詢：2873 0818



孫中山紀念館

遊客在堅道近衛城道的車站下車後，不難發現一座古色古香的建築物，這便是位於衛城道原甘棠第的孫中山紀念館。甘棠第建於1914年，由香港富商何東之二弟何甘棠興建。1960年，甘棠第售予鄭氏家族，其後鄭氏又轉售予耶穌基督後期聖徒教會，作教會的聚會場所。1990年，甘棠第被古物諮詢委員會列為二級歷史建築。及至2002年，教會向政府建築事務監督申請把甘棠第拆卸重建，但不少市民及民間團體強烈希望保留如此有特色的英國建築風格大宅，於是特區政府以5,300萬港元向教會購入甘棠第，並耗資9,100萬港元修葺，改建為孫中山紀念館。現館內展出介紹國父孫中山的生平及他與香港的關係的展品。

短評：雖然孫中山紀念館是歷史建築物，但經過重修後亦能加設升降機、殘疾人士洗手間及斜道等方便所有人士入內參觀。但遊客要注意下車後到甘棠第入口的一段路會較斜，輪椅使用者宜多加注意。



● 甘棠第內的樓梯風格



● 供輪椅使用者進入館內的斜道

香港動植物公園

離開孫中山紀念館後，可沿堅道往聖心高科學校方向前行，經過明愛中心後轉入己連拿利，便會找到香港動植物公園的斜道入口。香港動植物公園於1871年建成，當時名為植物公園，直至1975年正式易名為「香港動植物公園」。因園址在1841至1842年曾用作總督官邸，故此不少人至今仍稱動植物公園為「兵頭花園」。公園分為東西兩個部分，由行人隧道連接，而隧道內亦有斜道。公園的東面部分稱為舊公園，設有兒童遊樂場、鳥舍、溫室及噴水池平台花園。西面部分是新公園，主要是哺乳類及爬行類動物的居所。園內現時大約設置了40個籠舍，共飼養了約500隻雀鳥、70頭哺乳類動物和70頭爬行類動物。

提示：公園內大部分地方都有斜道貫通，但前往雀籠的一段路會較斜，遊客要多留意。遊園後，可折返堅道來搭巴士離開。

● 公園內飼養的雀鳥和爬



● 新動植物公園的斜道入口



小資訊

1. 孫中山紀念館開放時間

星期一至三及星期五至六	上午10時至下午6時
星期日及公眾假期	上午10時至下午7時
聖誕前夕及農曆新年除夕提前於下午5時休館	
星期四(公眾假期除外)、農曆新年年初一及初二休館	

入場費

標準票 \$ 10

優惠票 \$ 5 (適合於全日制學生、殘疾人士及60歲或以上高齡人士)

逢星期三、孫中山先生誕辰(11月12日)及忌辰(3月12日)免費入場

網址：<http://hkdsunyatzenmuseum/index.php>

2. 香港動植物公園開放時間

噴水池平台花園	上午6時至下午10時
溫室	上午9時至下午4時30分
其他	上午6時至下午7時

網址：<http://www.lcsd.gov.hk/parks/hkzbg/b5/index.php>



中區 (二)

無障礙指數：☆

中區是香港一個十分特別的地方，區內有嶄新設計的摩天大樓，亦有百年歷史的建築物。除了上一篇介紹的路線，此路線將會介紹大家從上環出發，走進幾個位於中區的歷史建築。

交通

港鐵上環站A1 出口

* 輪椅使用者需於此出口利用輪椅輔助車出入

1 西港城

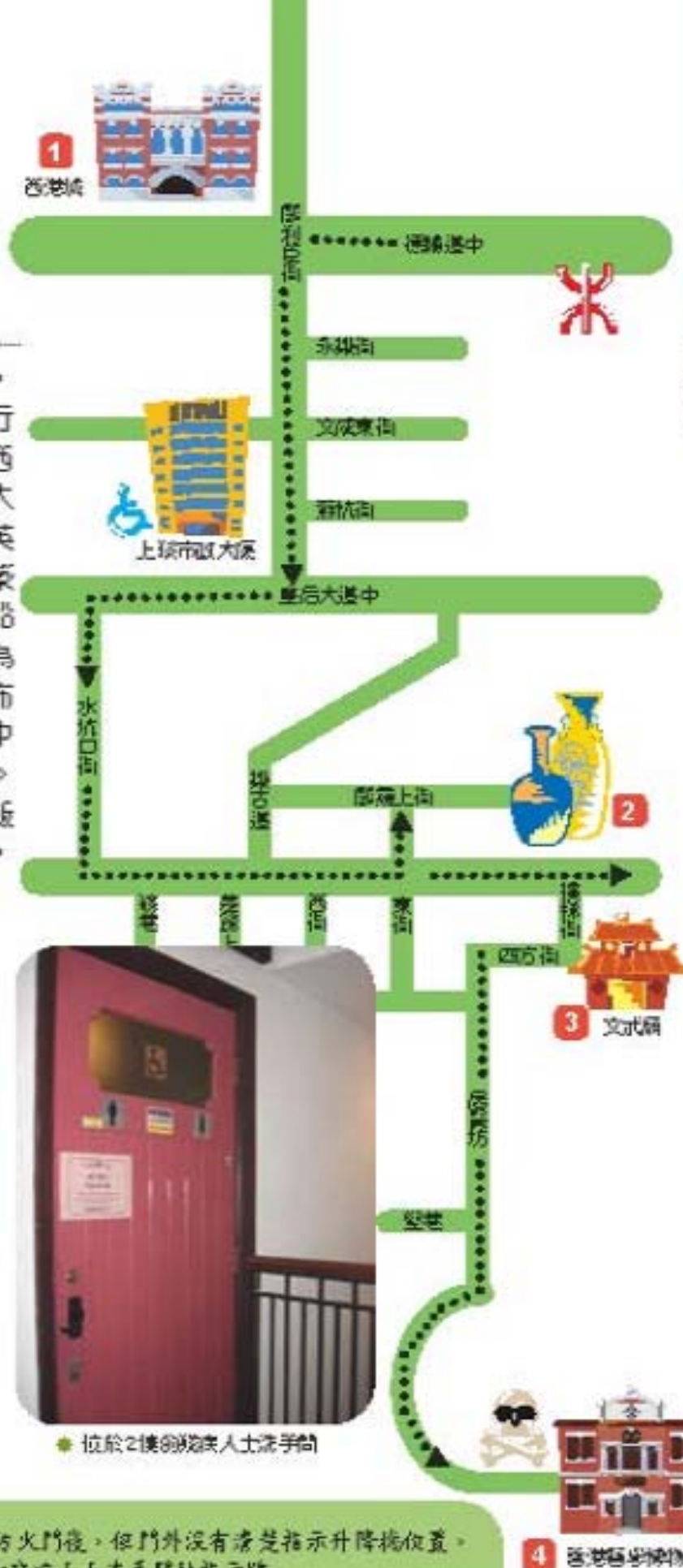
遊客從上環站A1 出口出站後，沿德輔道中往摩利臣街方向前行約10分鐘便會到達西港城。西港城的前身是舊上環街市北座大樓，大樓建於1906年，採用英國愛德華式建築風格，全座建築物以紅磚砌成。大樓最初是船政署總部舊址，後來才改建為街市。現時西港城商店多為布行，大多從已遷拆的花布街(中環中心現址)搬遷至西港城內。頂層則有一懷舊酒樓「大舞臺飯店」，內裡裝修保持英式風格，別具特色。



● 升降梯位於防火門後



● 位於2樓的殘疾人士洗手間



短評：西港城內的升降梯設於防火門後，但門外沒有清楚指示升降梯位置，建議商場可在門外增加升降梯和殘疾人士洗手間的指示牌。

「摩囉街」

沿摩利臣街往上環市政大廈方向前行，會到麗皇后大道中，然後往右轉，沿皇后大道中前行，便會看見水坑口街，沿水坑口街前行就是荷李活道。到達荷李活道往文武廟方向前行，在樂古道的下一個街口，會有一小巷「東街」，轉入東街後便會到達摩囉上街，亦是「摩囉街」的所在地。「摩囉街」的起源，據說是在香港開埠初期，不少印度水手與士兵喜歡在此聚業擺賣貨品，當時香港人已喜歡把印度人稱為「摩囉差」，摩囉是指用頭巾纏髮，信奉錫克教的印度人和巴基斯坦人，因此這條街便被稱為摩囉街。至於英文名，亦同樣與印度人有關，「Lascar」源指軍隊，其後成為在英國殖民地駐守的印度士兵的統稱。摩囉街自1920年代至1930年代起，已經是一個舊貨買賣市場。除了出售昂貴的藝術品外，也有其他雜貨，如古董電器、舊玩具、明信片與海報等，是喜愛懷舊物品人士尋寶的好地方。

短評：由西港城走至摩囉街的一段路程頗遠，而且途中多為斜路，路面亦狹窄陡峭，在荷李活道某些路段，輪椅使用者需行走車路，要倍加小心。



● 摩囉街景



● 水坑口街街景

文武廟

遊畢摩囉街後，沿東街返回荷李活道，向樓梯街方向前行，便會到達文武廟。文武廟是香港開埠早期的中式廟宇及開埠早期於港英政府批准下可以用中國方法進行「斬雞頭、燒美紙」的宣誓及裁決華人之間的糾紛。文武廟亦為香港一級歷史建築。現在宣誓表示所作供詞並無虛言，祇須在監誓官之前舉手宣誓就可以。但在開埠之初，當時香港的法制還未完善，中國人宣誓的方法是燒美紙及斬雞頭，那時法律承認這種宣誓方法有效，但指定要在文武廟內舉行。



● 文武廟外觀

短評：文武廟為舊式建築物，門前設有石階，故輪椅使用者未能內進，但有閘方面可考慮增設活動斜板，使輪椅使用者亦能入內參觀。

香港醫學博物館

從文武廟旁的四方街直上，轉入居賢坊，然後再到達堅巷，通過堅巷花園內的通道，便可到達香港醫學博物館。香港醫學博物館是一所以醫學為主題的專題博物館。它成立於1996年，館內收藏並保存與香港醫學發展有關的文物，主要用文獻及實物展品介紹香港開埠以來的醫科學術的發展歷史。香港醫學博物館前身是成立於1906年正式啟用的香港細菌學檢驗所，以應付當時流行的鼠疫。檢驗所作為首個香港專為醫學化驗而設的機構，初時對流行細菌病患作專門研究，隨後更堅負起疫苗培植的工作。在二次大戰過後，檢驗所易名為香港病理檢驗所，以涵蓋更大的工作範圍。當「病理檢驗所」遷往西營盤，以及疫苗製造的工作遷離後，這座建築物便一直只作政府倉庫的用途。直至1990年建築物被香港政府宣佈列為法定古蹟，並在1996年重新開放，成為香港醫學博物館的館址。



● 堅巷花園通道



● 博物館入口

短評：博物館樓高三層，由於古蹟關係，並沒有升降機來往各層，輪椅使用者如要到二樓參觀，則需使用館內的輪椅輔助車。

小資訊

醫學博物館開放時間及收費

星期一	休館
星期二至星期六	上午十時至下午五時
星期日及公眾假期	下午一時至下午五時
成人：\$10，小童、六十歲以上長者、全日制學生及殘疾人士：\$5	

小心呀

此線路所介紹的景點多位於半山區，遊客經常要走上頗斜及長的斜路，尤其是在水坑口街、居賢坊及醫學博物館一帶的路面，輪椅使用者需多加小心，而且應該按照自己的體力編排行程，免生危險。

